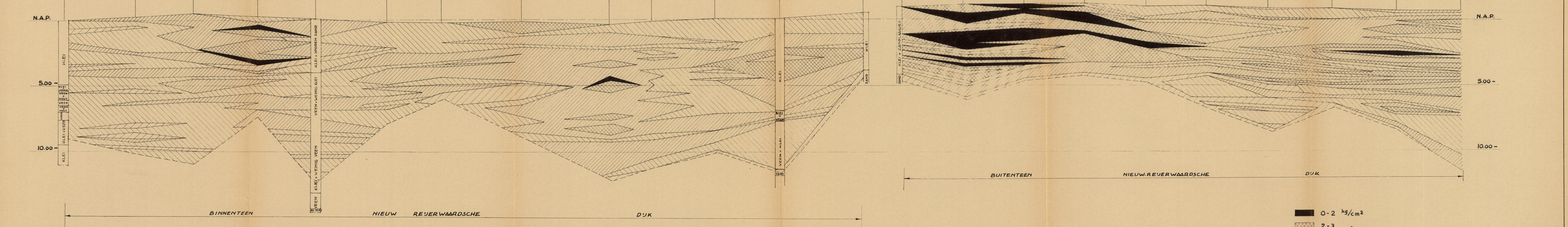


NABU: PAUL KRUGERSTRAAT STOOMGEMAAI OUDE EN NIEUWE REYERWAARD WERF POT CHR. SCHOOL WERF SCHRAM HERV. KERK AFSTAND BUI-TEN KRUI-LUN. HUIS ten DONCK WERF „MAAS“

AFSTAND BINNEN-KRUI NLUN. 10. 10. 12.50 20. 10. 11. 13.50 10. 23. 12. 10. 13. 11. 11. 9. 10. 11. 11. 15. 15.

N^o SONDEERING 40 41 42 43 44 45 46 47 48 49 50 51 52 52^a 53 54 55 56 57 58 59 60 61



- 0-2 kg/cm²
- 2-3 "
- 3-5 "
- 5-10 "
- > 10 "

RJKSWATERSTAAT-DIR. BENEDENRIVIEREN
OVERIGE WAARNEMINGEN
SONDEERINGEN 40^{t/m} 61
BOLNES - SLIKKERVEER.

OPN. PAR.	DD. AUG. 42	SCHAAL	LENGTE 1:2000.
GET. PAR.	DD. OCT. 42	HOOGTE	1:100.
GEZ. PAR.		BLAD N ^o	4
		IN BLADEN	BULAGE C4
		FORM	A6
		REG N ^o	2381

NABU: WERF „MAAS“ WERF „INTERMAAS“ KLEINE DONCK CHR. SCHOOL FABRIEK WATERLEIDINGBEDRIJF TOEGANG VEER KINDERDUK

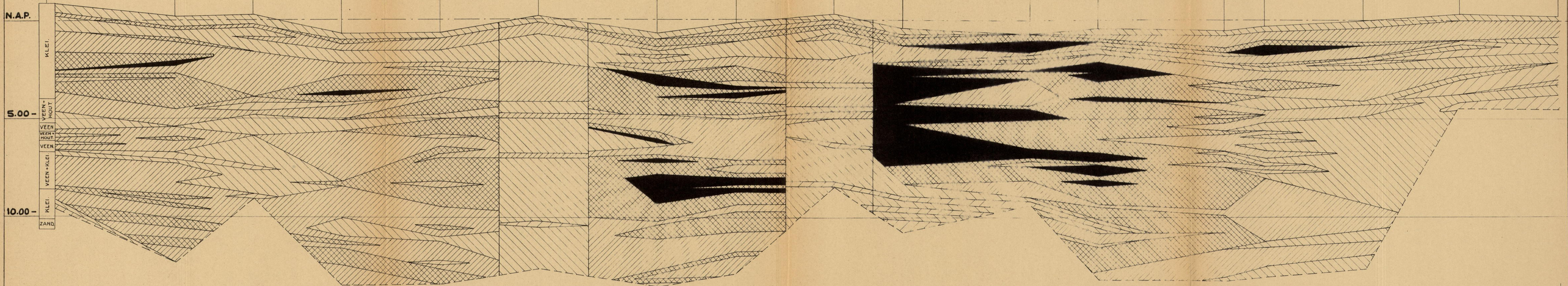
AFSTAND IN m UIT BINNENKRUINLIJN.

10.- 20.- 30.- 40.- 50.- 60.- 70.- 80.- 90.- 100.- 110.- 120.-

10.- 20.- 30.- 40.- 50.- 60.- 70.- 80.- 90.- 100.- 110.- 120.-

N^R SONDEERING.

62 63 64 65 66 67 68 69 70 71 72 73 74 75 76 77 78



BINNENTEEEN NIEUW-REYERWAARDSCHE DIJK

POLDER WOUDE LANGS OPGESPOTEN TERREIN

0-2	kg/cm ²
2-3	"
3-5	"
5-10	"
> 10	"

RIJKSWATERSTAAT-DIR. BENEDENRIVIEREN

OVERIGE WAARNEMINGEN

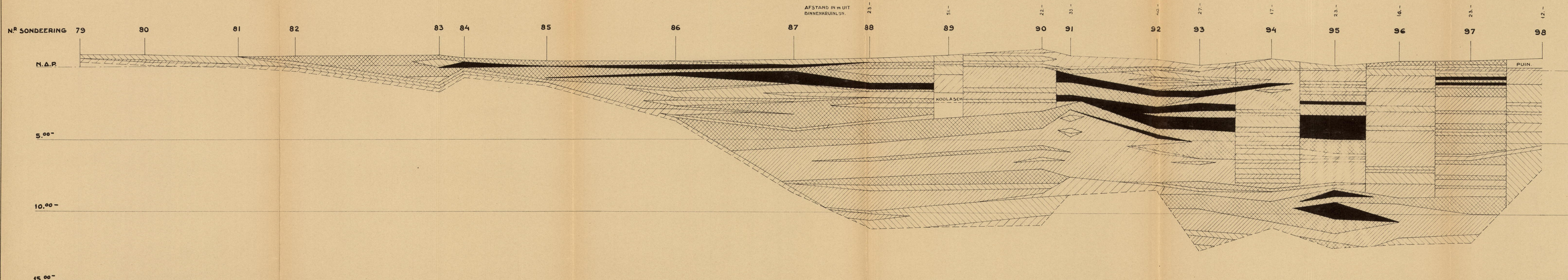
SONDEERINGEN 62 t/m 78

SLIKKERVEER.

OPN D.D. AUG. '42 PAR. *Rm* SCHAAL LENGTE 1:2000. HOOGTE 1:100.

GET D.D. OCT '42 PAR. *B* BLAD N^R 3 IN BLADEN BULAGE C5

GEZ. D.D. PAR. FORM. A4 REG. N^R 2382



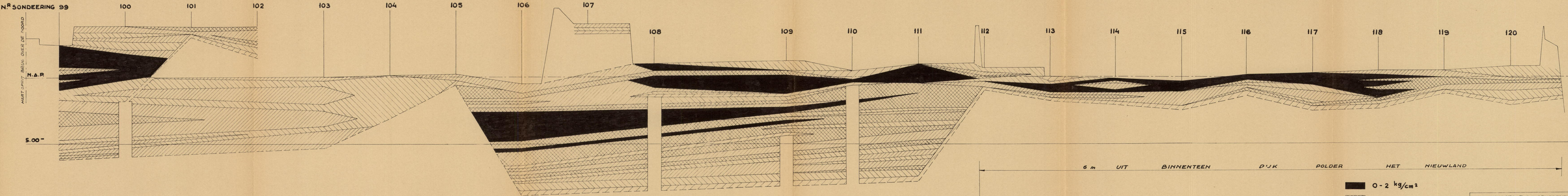
- 0 - 2 kg/cm²
- 2 - 3 "
- 3 - 5 "
- 5 - 10 "
- > 10 "

RUKSWATERSTAAT-DIJK BENEDENRIVIEREN

OVERIGE WAARNEMINGEN

SONDEERINGEN 79 1/4 98
ELSHOUT - NIEUWE VEER.

OPN. D.D. SEPT 42	SCHAAL	LENGTE 1:2000.
PAR. R.M.		HOOGTE 1:100.
D.D. OCT 42	BLAD NR 6	BULAGE C6
GET. PAR. B.	IN BLADEN	
GEZ. D.D.	FORM A6	REG. NR 2383
PAR.		



N^o SONDEERING 99

100

101

102

103

104

105

106

107

108

109

110

111

112

113

114

115

116

117

118

119

120

HAVEN WERF SCHRAM

HART OP HET BRUG OVER DE NOORD

N.A.P.

5.00

10.00

6 m UIT BINNENTEEN DIJK POLDER HET NIEUWLAND

RUIGEN HIL POLDER

BINNENTEEN DIJK VINKENPOLDER

WATERLEIDING ALBLASSERDAM

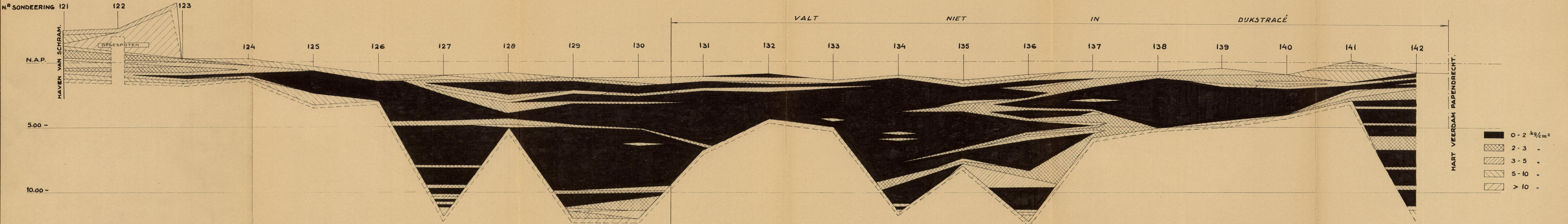
GRIEND

RAPENBURG

- 0 - 2 kg/cm²
- 2 - 3 "
- 3 - 5 "
- 5 - 10 "
- > 10 "

RIJKSWATERSTAAT-DIR. BENEDENRIVIEREN			
OVERIGE WAARNEMINGEN			
SONDEERINGEN 99 1/2 m 120			
BRUG TE ALBLASSERDAM - WERF SCHRAM.			
OPN	D.D. AUG. '41	SCHAAL	LENGTE 1:2000
PAR.	Rm	HOOGTE	1:100
GET	D.D. NOV. '42	BLAD N ^o 7	BULAGE C7
PAR.	IN BLADEN	FORM.	A6
GEZ	D.D.	REG N ^o	2384
PAR.			

NABU: WERF SCHRAM. MOTORGEMAAL. PAPENDRECHTSCHIE GEUL. CHR. GER. KERK. VEERWEG.



BINNENTEEEN DIJK PAPENDRECHTSCHIE POLDER.

RIJKSWATERSTAAT-DIR. BENEDENRIVIEREN

OVERIGE WAARNEMINGEN.

SONDEERINGEN 121 1/2 m 142

WERF SCHRAM - VEERDAM

PAPENDRECHT.

OPN. PAR. 1 m	DD. AUG. 41	SCHAAL	HOOGTE 1:2000
GET. PAR. 2 m	DD. NOV. 42	BLAD N ^o 8	HOOGTE 1:100
DD. PAR.		IN BLADEN	BULAGE C8
GEZ. PAR.		FORM. A6	REG. N ^o 2385

KAART VAN DE DIRECTIE BENEDEN-RIVIEREN

Schaal 1 à 100.000

VUF EILANDEN PLAN
ALGEMEEN OVERZICHT

NOORDZEE

Goeresche Zeevat



BIJLAGE I

N O O R D - B R A B A N T

