



SCHAAL 1:2500

HENDRIK - IDO - AMBACHT

DWARSPROFIEL A-B  
SCHAAL 1:200

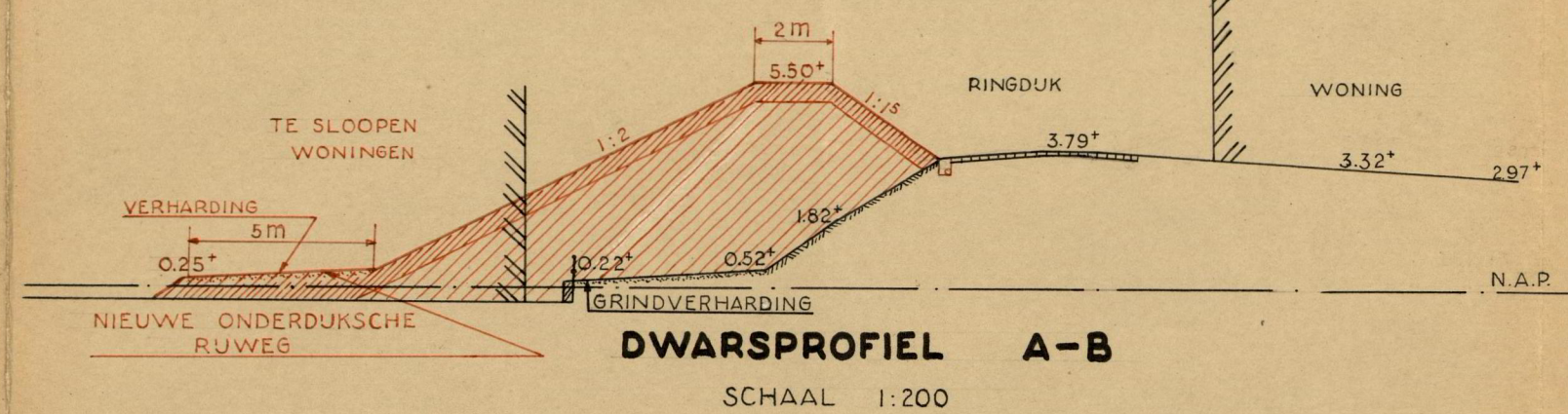
VIJF EILANDEN PLAN  
DIJKVERHOOGING L.O. - NOORD  
PLAN HAVEN VAN OOSTENDAM

GEM. H.I. AMBACHT  
SECTIE E 6<sup>e</sup> BLAD.

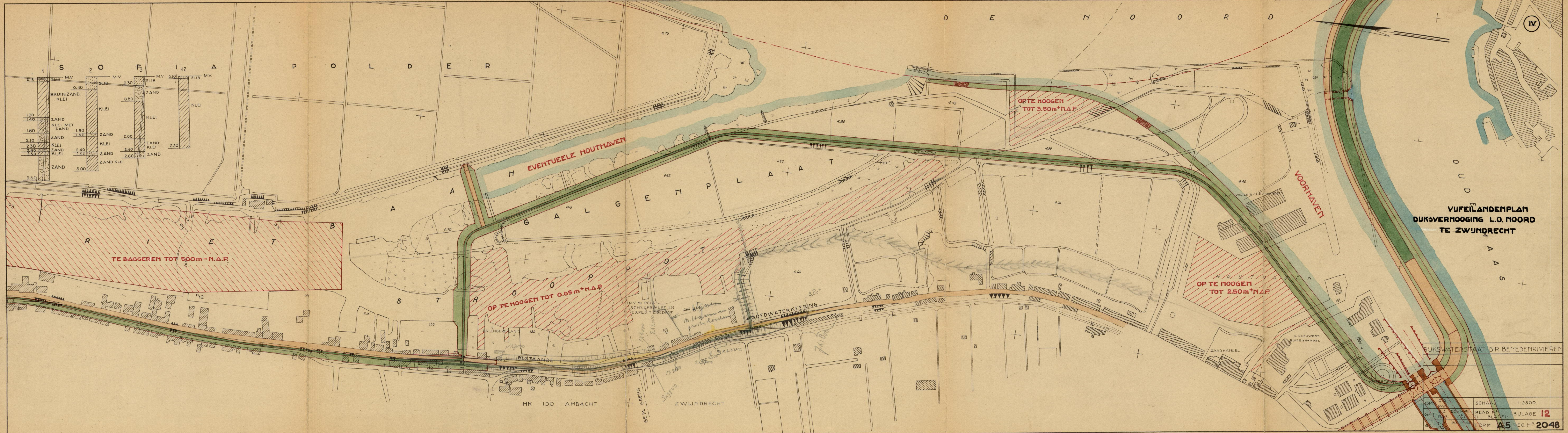
GEM. H.I. AMBACHT  
SECTIE E 8<sup>e</sup> BLAD

GEM. H.I. AMBACHT  
SECTIE E 7<sup>e</sup> BLAD

SCHAAL 1:1000



VUFEILANDENPLAN  
DUKSVERHOOGING L. OEVER NOORD  
GEM. H.-I.-AMBACHT.



|      |                 |      |           |      |           |
|------|-----------------|------|-----------|------|-----------|
| 0.15 | SLIB M.V.       | 0.30 | SLIB M.V. | 0.10 | SLIB M.V. |
| 0.40 | BRUINZAND. KLEI | 0.80 | ZAND      | 2.30 | KLEI      |
| 1.30 | ZAND            | 1.80 | ZAND      | 2.40 | ZAND      |
| 1.40 | KLEI MET ZAND   | 1.90 | ZAND      | 2.50 | ZAND      |
| 1.80 | ZAND            | 2.00 | ZAND      | 2.60 | ZAND      |
| 2.10 | KLEI            | 2.40 | ZAND      | 2.60 | ZAND      |
| 2.30 | ZAND            | 2.40 | ZAND      | 2.60 | ZAND      |
| 2.40 | KLEI            | 2.50 | ZAND      | 3.00 | ZAND      |
| 2.50 | ZAND            | 3.00 | ZAND      |      |           |
| 3.30 | ZAND            |      |           |      |           |

VIJFELANDENPLAN  
DUKSVERMOEGING L.O. NOORD  
TE ZWINDRECHT

RIJKSWATERSTAAT-DIR. BENEDENRIVIEREN

|                     |                     |         |
|---------------------|---------------------|---------|
| OPN. D.R.           | SCHAAL              | 1:2500. |
| BLAD N <sup>o</sup> | BULAGE              | 12      |
| FORM                | REG. N <sup>o</sup> | 2048    |



SCHUTSLUIZEN 225x10 1/2 EN 80x9 M

OP TE HOOGEN TOT 2.50\*

BALKENGAT

OP TE HOOGEN TOT 3.50\*

VOORHAVEN

WASTE OVERBRUGGING ONDERKANT 7.00 M N.A.P.

BEWEGBARE OVERBRUGGING

INLAATLOUIS BREEDTE 6 M

5.50\*

326

WOLFWERSSHAVEN

NIEUWE HAVEN

324

OP TE HOOGEN TOT 3.50\*

VERSTRICHT

TE VERLEGGEN VEERPONTON

TE MAKEN KRIBDEN

250 M

322

SCHUTSLUIS 55x7 MET BEWEGBARE BRUG

RUKSWATERSTAAT-DIR BENEDENRIJVIERTEN

SITUATIE DAM EN DIJKS-VERHOOGING TE DORDRECHT

DAAR VANUIT

SCHAAL 1:2500

BLAD IV

IN BLADEN

BIJLAGE 13

FORM C4

REG N° 2412

1910

1911

1912

1913

1914

1915

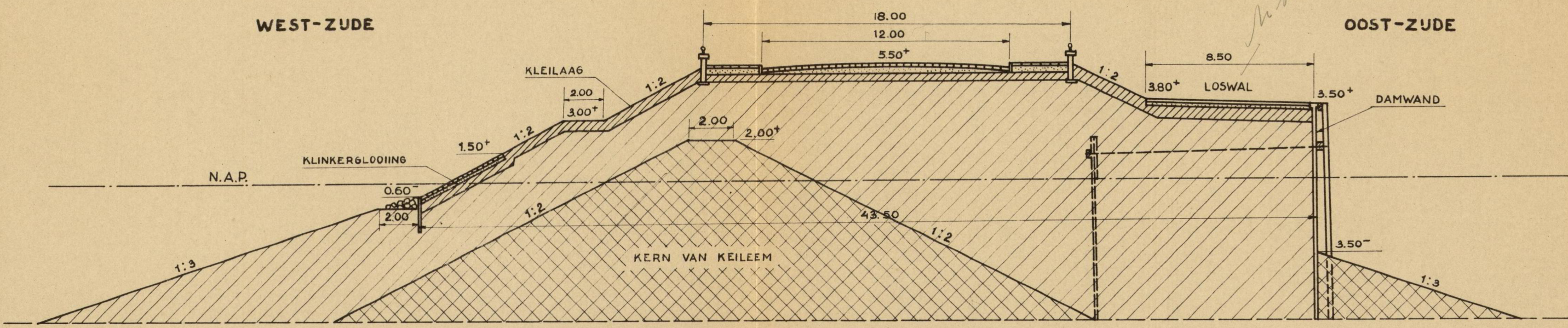
1916

1917

1918

WEST-ZUDE

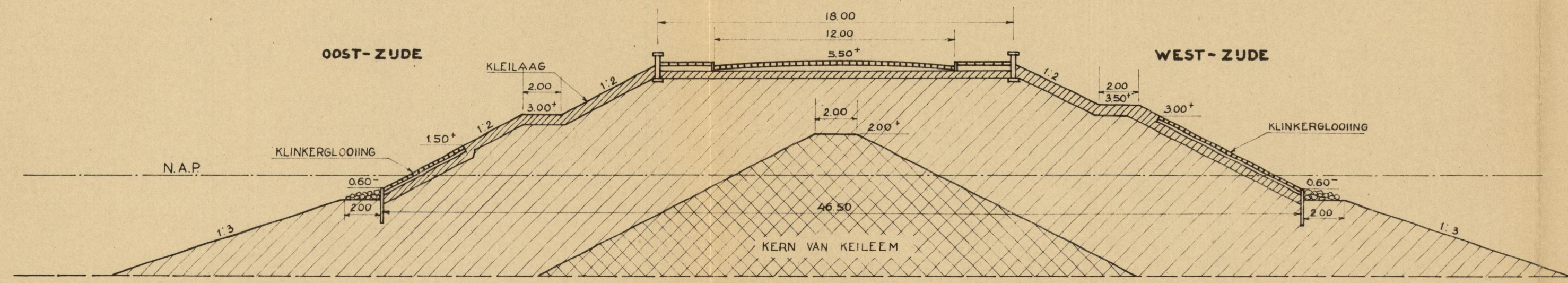
OOST-ZUDE



DWARS PROF. A (DAM IN OUDE-MAAS BIJ DORDRECHT)

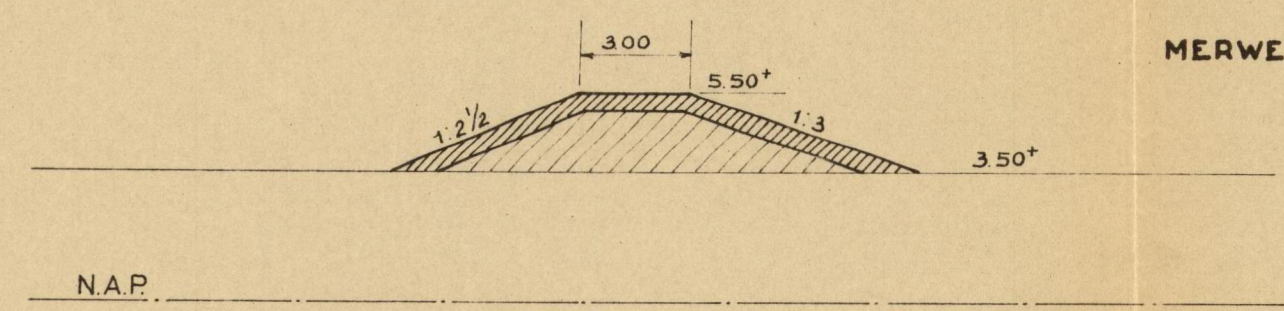
OOST-ZUDE

WEST-ZUDE



DWARS PROF. C. (DAM IN HET WANTU)

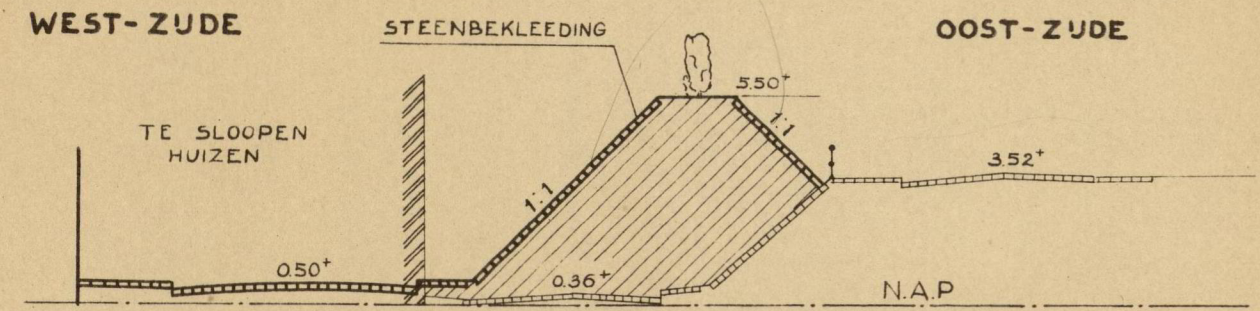
MERWE-HAVEN



DWARS PROF. E. (LANGS MERWE-HAVEN)

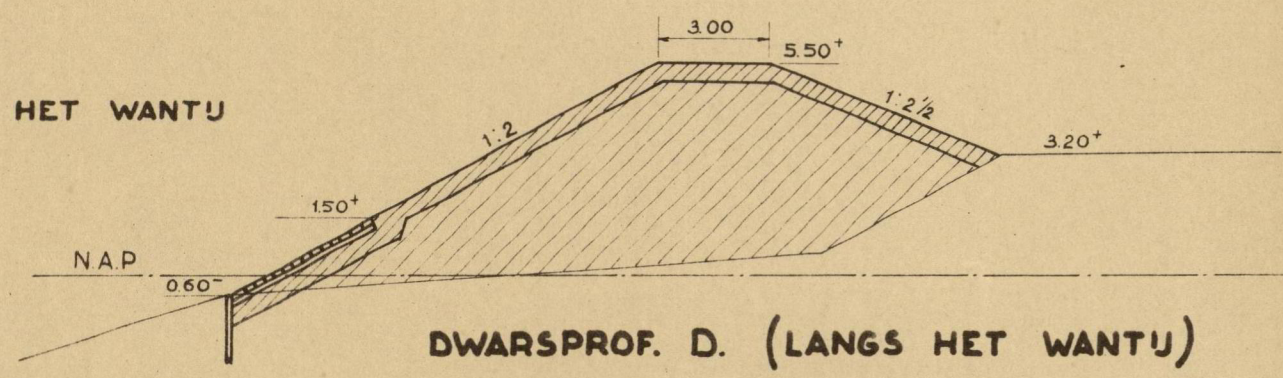
WEST-ZUDE

OOST-ZUDE



DWARS PROF. B. (NOORDENDIJK)

HET WANTU



DWARS PROF. D. (LANGS HET WANTU)

VERKLARING

- BESTAAND
- NIEUW

VOOR SITUATIE DWARSPROFIELEN ZIE BULAGEN 13 EN 15

DJKSVERHOOGING VUF-EILANDENPLAN

DWARSPROFIELEN TE DORDRECHT  
SCHAAL 1:200



OP TE HOOGEN  
TOT 0.65m+N.A.P.

TE MAKEN VERBINDING TUSSEN  
PAPENDRECHTSHE GEUL EN  
PONTONNERSHAVEN, MET OPHALDBRUG

TE DEMPEN

WEGVERBINDING

SCHUTSLUIZEN

BEWEEGBAARTE MAKEN BRUG

NIEUWE LOSWAL

KEERSLUIZ

10052

SCHUTSLUIZ 655x7M

DUIKER

VUF EILANDEN PLAN  
DUIKVERHOOGING LANGS DEN MERWEDE  
SCHAAL 1:10.000