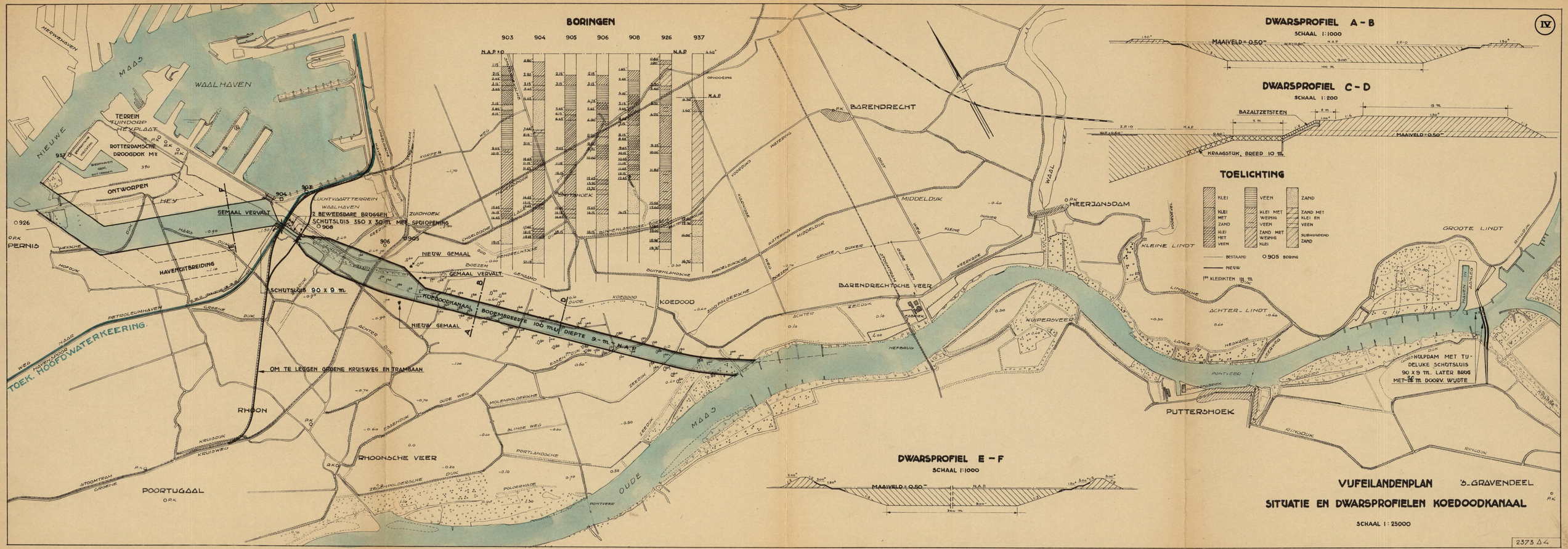
IV
BORINGEN
903 904 905 906 908 926 937
N.A.P. = 0
N.A.P.
DWARSPROFIEL A - B
SCHAAL 1:1000
MAAIVELD = 0.50
DWARSPROFIEL C - D
SCHAAL 1:200
BAZALTZETSTEEN
KRAAGSTUK, BREED 10 m
MAAIVELD = 0.50
TOELICHTING
KLEI
KLEI MET ZAND
KLEI MET VEEN
VEEN
KLEI MET WEINIG VEEN
ZAND MET WEINIG KLEI
ZAND
ZAND MET KLEI EN VEEN
SLIBHOUDEND ZAND
BESTAAND
NIEUW
0905 BORING
1ste KLEIDIKTEN IN m
DWARSPROFIEL E - F
SCHAAL 1:1000
MAAIVELD = 0.50
VUFEILANDENPLAN 'S-GRAVENDEEL
SITUATIE EN DWARSPROFIELEN KOEDOODKANAAL
SCHAAL 1:25000
2373 A4
WAALHAVEN
NIEUWE MAAS
TERREIN TUINDORP HEYPLAAT
ROTTERDAMSCHE DROOGDOK Mij
ONTWORPEN
HEY
PERNIS
HAVENUITBREIDING
GEMAAL VERVALT
LUCHTVAARTTERREIN WAALHAVEN
2 BEWEEGBARE BRUGGEN
SCHUTSLUIS 350 X 30 m MET SPUIOPENING
ZUIDHOEK
NIEUW GEMAAL
GEMAAL VERVALT
SCHUTSLUIS 90 X 9 m
KOEDOODKANAAL BODEMBREEDTE 100 m DIEPTE 9.- m
NIEUW GEMAAL
OM TE LEGGEN GROENE KRUISWEG EN TRAMBAAN
TOEK. HOOFDWATERKEERING
RHOON
RHOONSCHE VEER
POORTUGAAL
KOEDOOD
BARENDRECHT
BARENDRECHTSCHE VEER
HEERJANSDAM
KUIPERSVEER
KLEINE LINDT
ACHTER LINDT
GROOTE LINDT
PUTTERSHOEK
OUDE MAAS
WAAL
HAVEN IN AANLEG
HULPDAM MET TUDELUKE SCHUTSLUIS 90 X 9 m. LATER BRUG MET 12 m DOORV. WIJDTE
2 BEWEEGBARE BRUGGEN
SCHUTSLUIS 350 X 30 m MET SPUIOPENING
KOEDOODKANAAL BODEMBREEDTE 100 m DIEPTE 9.- m
OPHOOGING
MIDDELDIJK
KRUISDIJK
KRUISWEG
STOOMTRAM
GROENE
PETROLEUMHAVEN
WEG NAAR HOOFDWATERKEERING
PONTVEER
RINGDIJK
BUITENLANDSCHE
ZUIDPOLDERSCHE
MOLENPOLDERSCHE
PORTLANDSCHE
POLDERKADE
ZEEDIJK
ACHTER ZEEDIJK
KLEINE DUIKER
GROOTE DUIKER
HEFBRUG
KEERWAGE
LANGE NESKADE
KORPER WEG
HARS DUIK
HOFDIJK
HEXSCHE
GROENE DIJK
ACHTER DIJK
OUDE WEG
BLINDE WEG
ESSENDIJK
ZEGENPOLDERSCHE DIJK
PONTVEER
BOEZEM
GENAAND
OUDE KOEDOOD
ZUIDPOLDERSCHE
VOORDIJKS WATERING
KARNISSE
MIDDELDIJKSCHE WEG
BOEZEM
STOOMTRAM
OUDE HAVEN
LINDTSCHE
LANGE NESKADE
KEERWAGE
ZEEDIJK
ZUIDDIEP
KRUISDIJK
RINGDIJK
MERWEHAVEN
MAAS

BULAGE 23

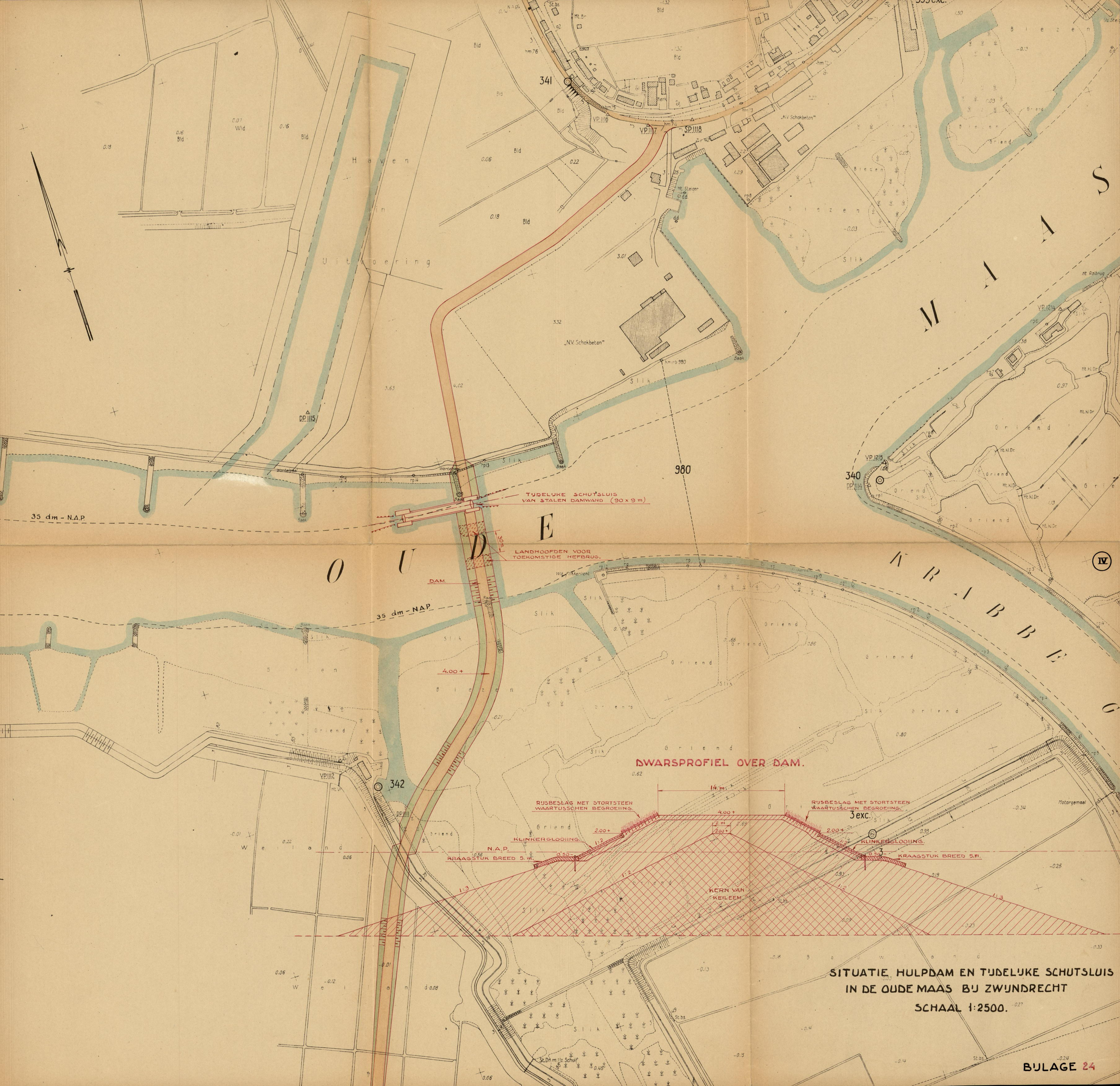

SITUATIE HULPDAM EN TIJDELIJKE SCHUTSLUIS IN DE OUDE MAAS BIJ ZWIJNDRECHT

SCHAAL 1:2500.

BIJLAGE 24

DWARSPROFIELEN RECHTEROEVER ROTT. WATERWEG.

SCHAAL 1:200.

IV

VOOR SITUATIE DWARSPROFIELEN ZIE BIJLAGE 2

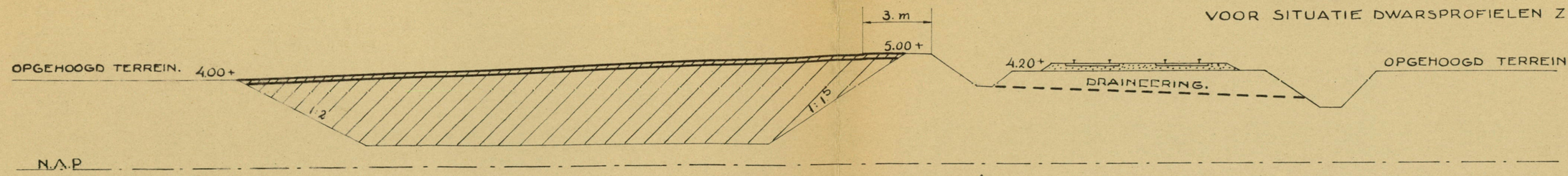

DWARSPROFIEL 1.

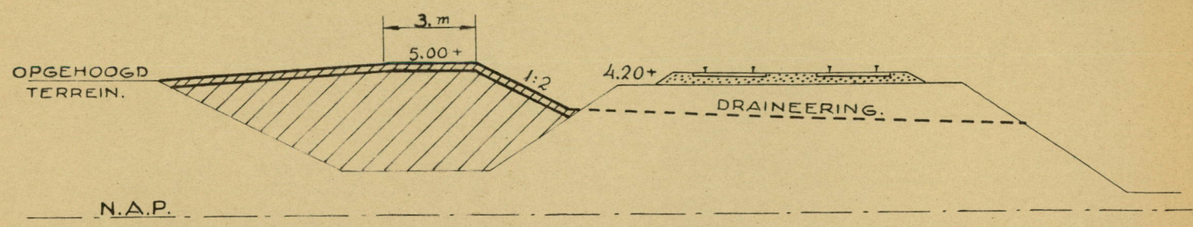

DWARSPROFIEL 2.

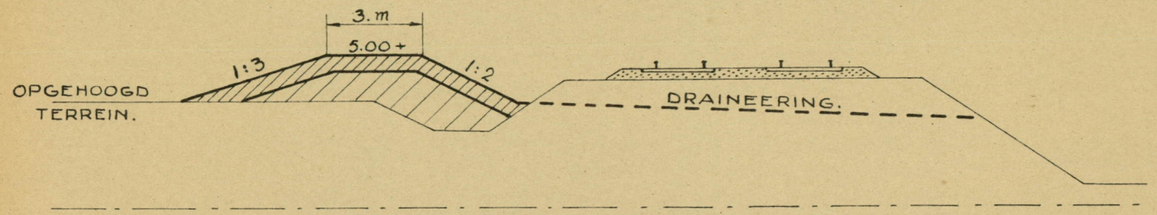

DWARSPROFIEL 3.

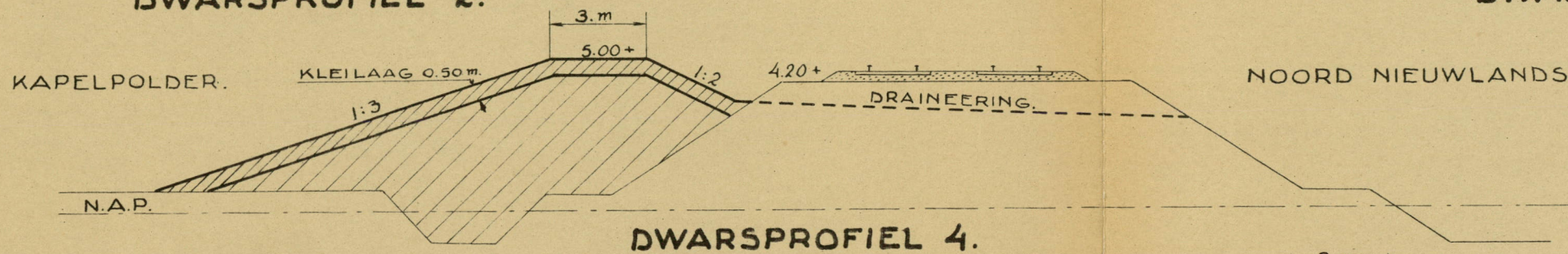

DWARSPROFIEL 4.

NOORD NIEUWLANDSCHE POLDER.

VERKLARING.

NIEUW.

BESTAAND.

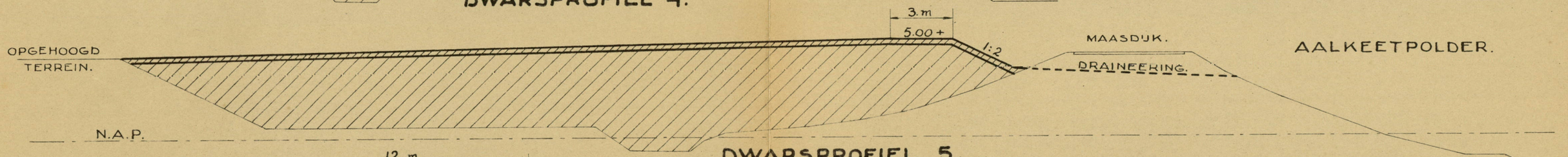

DWARSPROFIEL 5.

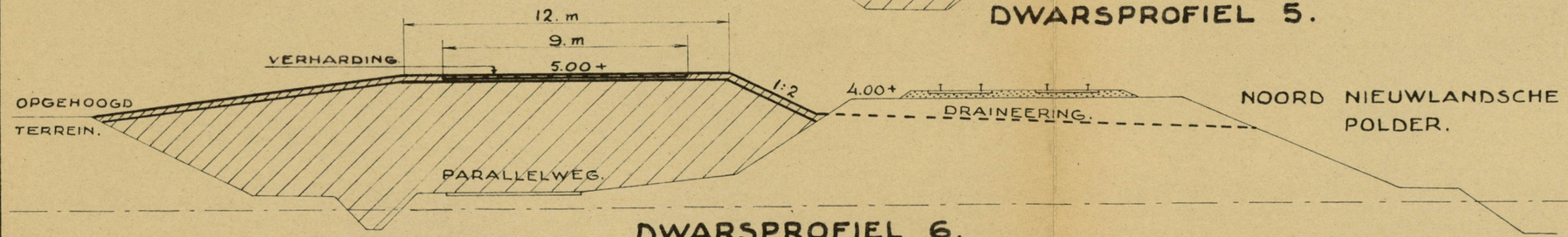

DWARSPROFIEL 6.

NOORD NIEUWLANDSCHE POLDER.

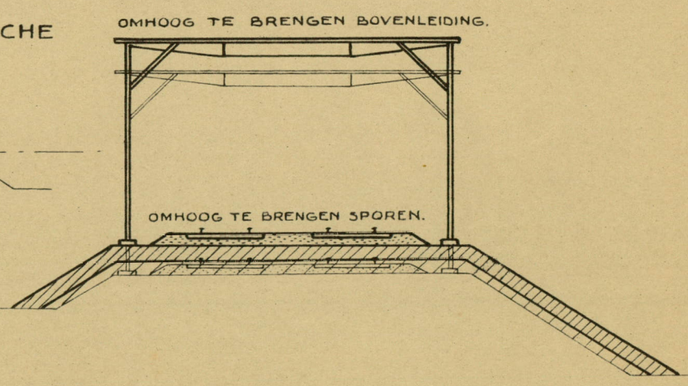

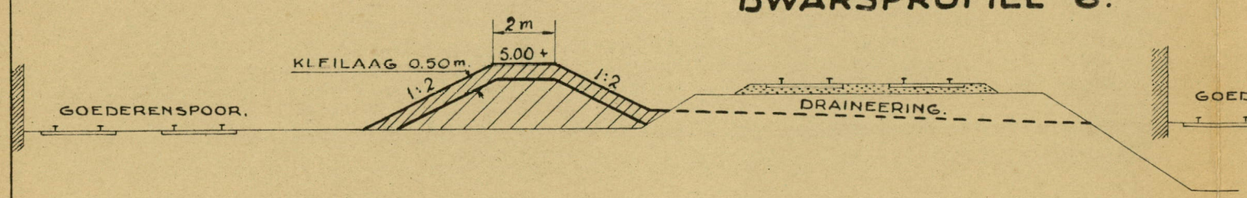

DWARSPROFIEL 7, SPOORBAAN DOOR VLAARDINGEN.



DWARSPROFIEL 8, SPOORBAAN DOOR VLAARDINGEN.

DIJKSVERHOOGING VIJF EILANDEN PLAN

2353 A2

BIJLAGE 25

SITUATIE MAASSLUIS.

SCHAAL: 1:2500.

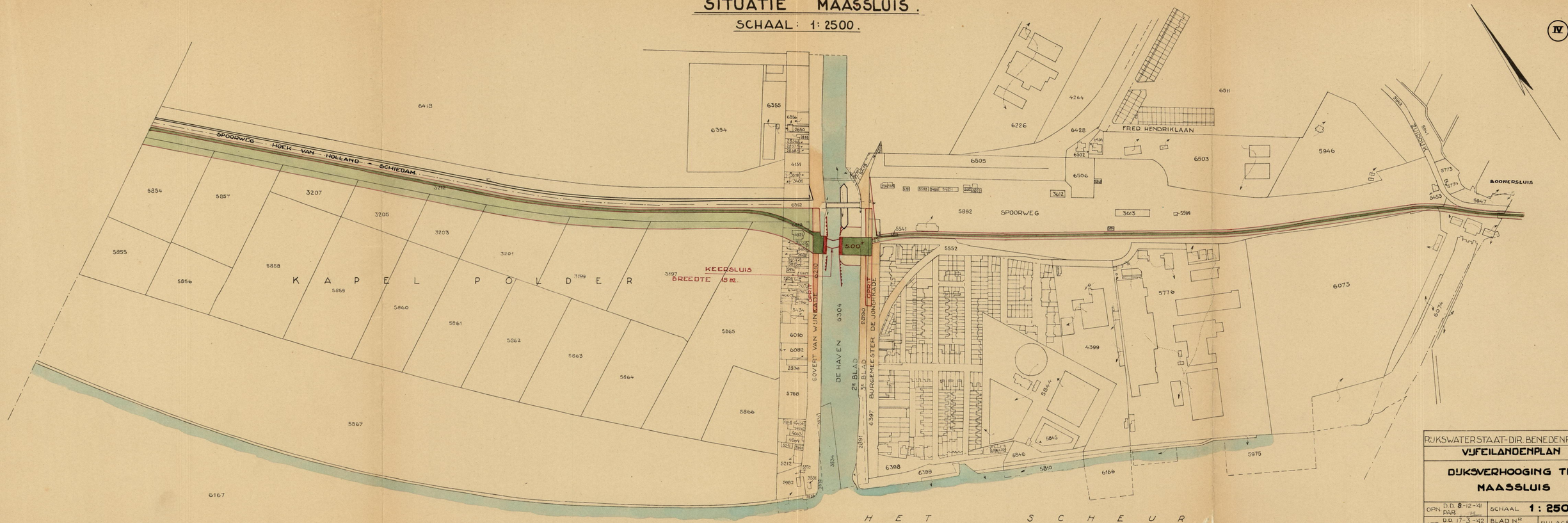

IV

RIJKSWATERSTAAT - DIR. BENEDENRIVIEREN	
VIJFEILANDENPLAN	
DIJKSVERHOGING TE MAASSLUIS	
OPN. D.D. 8-12-41 PAR.	SCHAAL 1 : 2500
GET. D.D. 17-3-42 PAR.	BLAD Nr. IN BLADEN 26 / BIJLAGE
GEZ. D.D. PAR.	FORM. A4 REG. Nr 2149

VIJF EILANDEN PLAN
DIJKSVERHOOGING LANGS NIEUWE MAAS
AFDAMMING HOLLANDSCHE IJSSEL
BIJLAGE 27
Krimpen a/d IJssel
Ketensche Polder
Stormpolder
Kralingen
De Esch
NIEUWE
MAAS
IJsselmonde
Polder Oost IJsselmonde
Bolnes
Ridder
van Nieuw
Reijerwaard
Zomerland
Krimpen a/d Lek
Elshout
Slikkerveer
Hooge
Nieuw Lekkerland
LEK
ANKERPLAATS
DWARSPROFIEL
NIEUWE TOEGANG TOT BALKENGAT
TE DEMPEN
OPRITTEN NAAR VEER
BEWEEGBAAR DEEL
BEWEEGBARE BRUG
TE VERNIEUWEN BRUG
TE MAKEN NIEUWE UITW. SLUIZEN
TE STICHTEN GEMAAL
TE MAKEN BOEZEMVERBINDING
UITGEBAGGERD VOOR ZANDWINNING TOT 3.00 m - N.A.P.

DIJKSVERHOOGING VIJF EILANDEN PLAN DWARSPROFIELEN WATERWERK R'DAM - DAM HOLL. IJSSEL

VOOR SITUATIE DWARSPROFIELEN ZIE BIJLAGE 27

SCHAAL 1:200

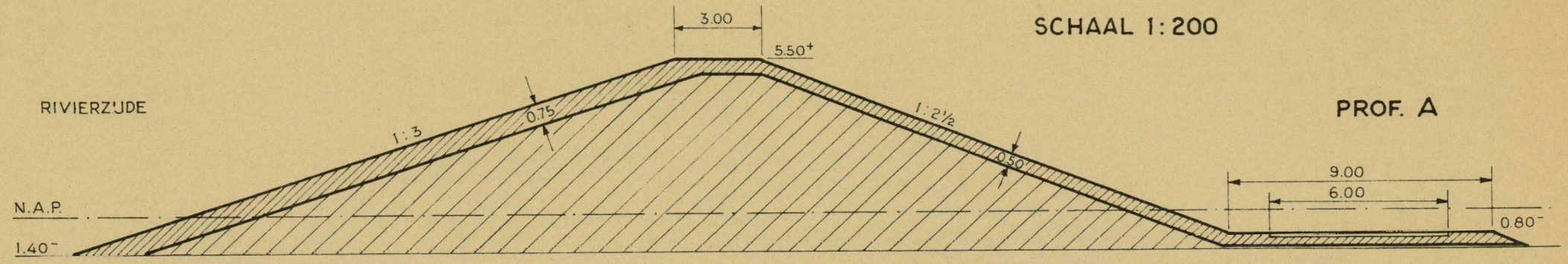

PROF. A

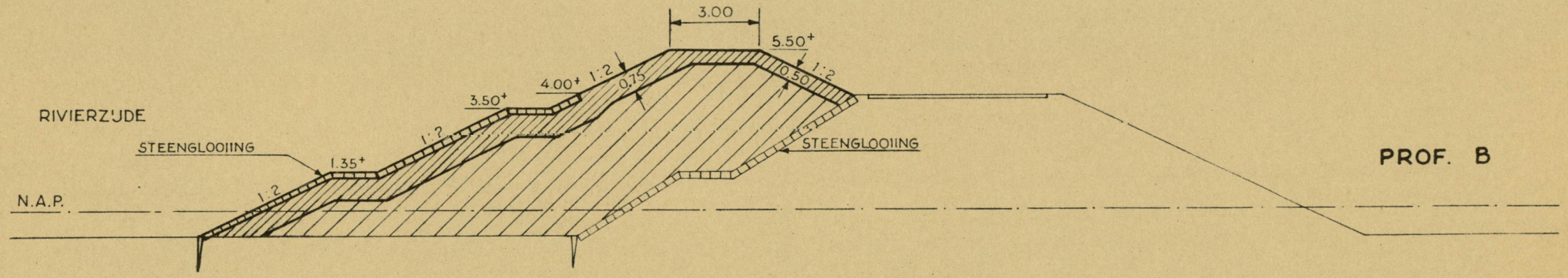

PROF. B

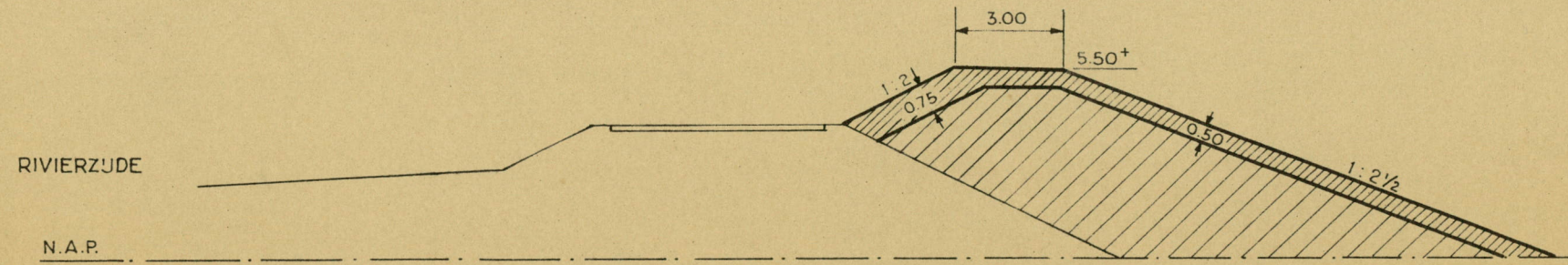

PROF. C

IV

2376 A1

BIJLAGE 28

DWARSPROFIELEN AFSLUITING HOLLANDSCHE IJSSEL. (IV)

SCHAAL 1:200.

VOOR SITUATIE DWARSPROFIELEN ZIE BIJLAGE 27

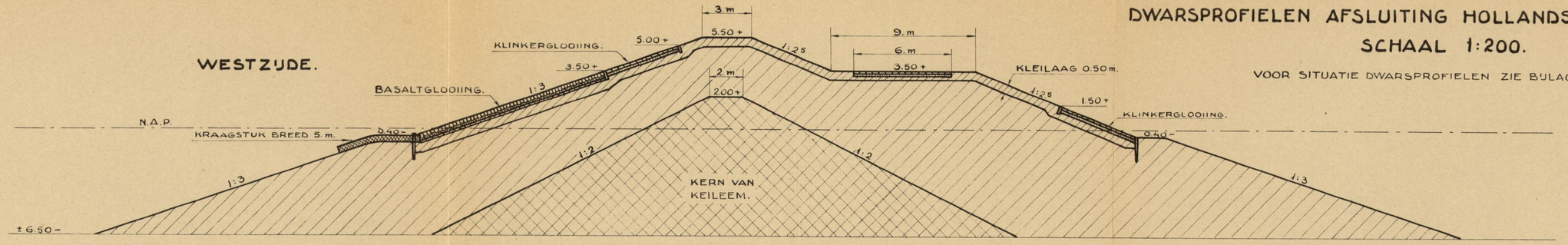

DWARSPROFIEL 1, DAM DOOR HOLL. IJSSEL.

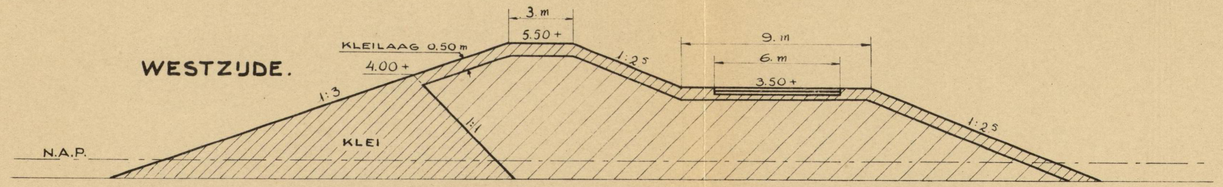

DWARSPROFIEL 2, DIJK DOOR STORMPOLDER.

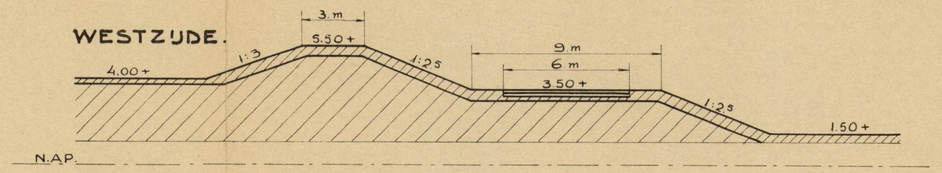

DWARSPROFIEL 3.

VERKLARING.

NIEUW.

BESTAAND.

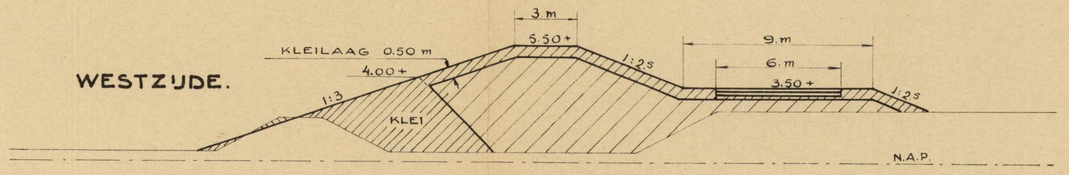

DWARSPROFIEL 4.

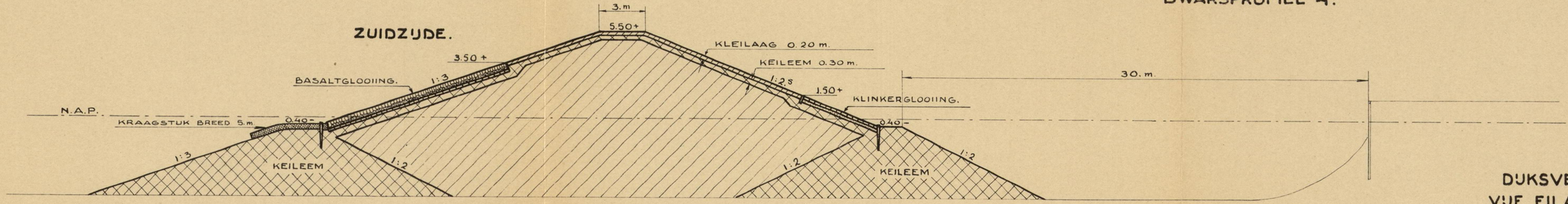

DWARSPROFIEL 5, DIJK VOOR KRIMPEN A/D LEK.

DIJKSVERHOOGING
VIJF EILANDEN PLAN

2356 A3

BIJLAGE 29