

KAART VAN DE DIRECTIE BENEDEN-RIVIEREN

Schaal 1 à 100.000

NOORDZEE



VUFEILANDENPLAN

OVERZICHT VAN DE BENODIGDE EN BESCHIKBARE HOEVEELHEDEN ZAND VOOR DIJKVERHOOGING EN DAMMEN

ROOD = BENODIGDE HOEVEELHEDEN
BLAUW = BESCHIKBARE " "

Goeresche Zeevat



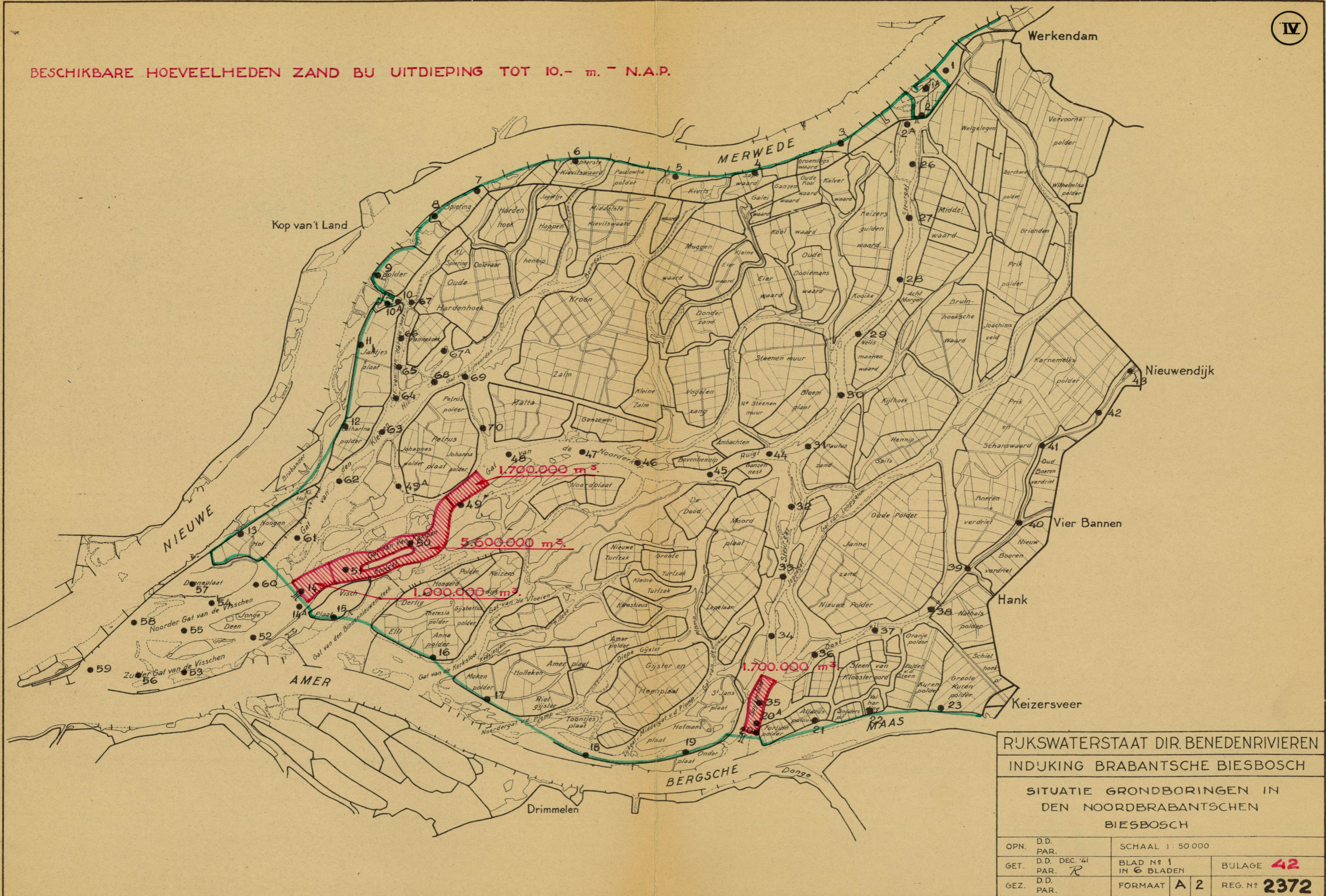
*Witkoll bij 3,500 vsm. d'v. Moerdijk - Dintelsas 2,076 vsm.
D'v. Harmpoel 3,320 vsm. d'v. Moerdijk - Dintelsas 1,93 m'g rapport*

beschikbaar 10 vsm. noord 9 430 vsm 57000

beschikbaar 600 vsm noord 4590000

BULAGE 4

BESCHIKBARE HOEVEELHEDEN ZAND BIJ UITDIEPING TOT 10.- m. - N.A.P.

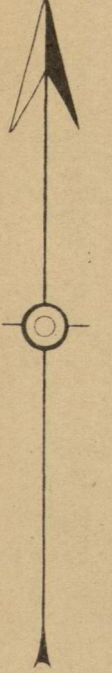


RIJKSWATERSTAAT DIR. BENEDENRIVIEREN			
INDUKING BRABANTSCHEN BIESBOSCH			
SITUATIE GRONDBORINGEN IN DEN NOORDBRABANTSCHEN BIESBOSCH			
OPN.	D.D. PAR.	SCHAAL 1 : 50 000	
GET.	D.D. DEC. '41 PAR. R	BLAD N° 1 IN 6 BLADEN	BULAGE 42
GEZ.	D.D. PAR.	FORMAAT A 2	REG. N° 2372

KAART VAN DE DIRECTIE BENEDEN-RIVIEREN

Schaal 1 à 100.000

NOORDZEE



VUFEILANDENPLAN

OVERZICHT VAN DE BENODIGDE EN BESCHIKBARE HOEVEELHEDEN KLEI VOOR DUKSBEKLEEDING

ROOD = BENODIGDE HOEVEELHEDEN
BLAUW = BESCHIKBARE

Goereesche Zeevat





POLDER

VLAARDINGEN

GROOT VETTENOORD

1014

SCHEUR

1013

1012

1011

GEM. RUIGE PLAAT

ROZENBURG BOSCH POLDER

BOTLEK

1008

WESTGEUL

OP TE HOOGEN

OUDE MAAS

1006

VONDELINGEN

GEM.

PETROLEUM HAVEN

PERKIS

BATAAFSCHE PETROLEUM M

DE VEERTIG MORGEN

MAAS

POLDER

1005

GEM.

OUDE POLDER

NIEUWE SPUKENISSE

POLDER

SPOORAANSLUITING

SPUISLUIS

SCHUTSLUIS 90 x 9 m.

TUD. INLAATSLUIS 1004

TUD. WATERKEERING

WEGAANSLUITING

BRUG

DOORGRAVING

MAAS

GEM.

GEERVLIET

BOREELS

POLDER

NIEUW OUD

1003

MEEUWEN-

GEM. SPUKENISSE

POLDER

SPUKENISSE

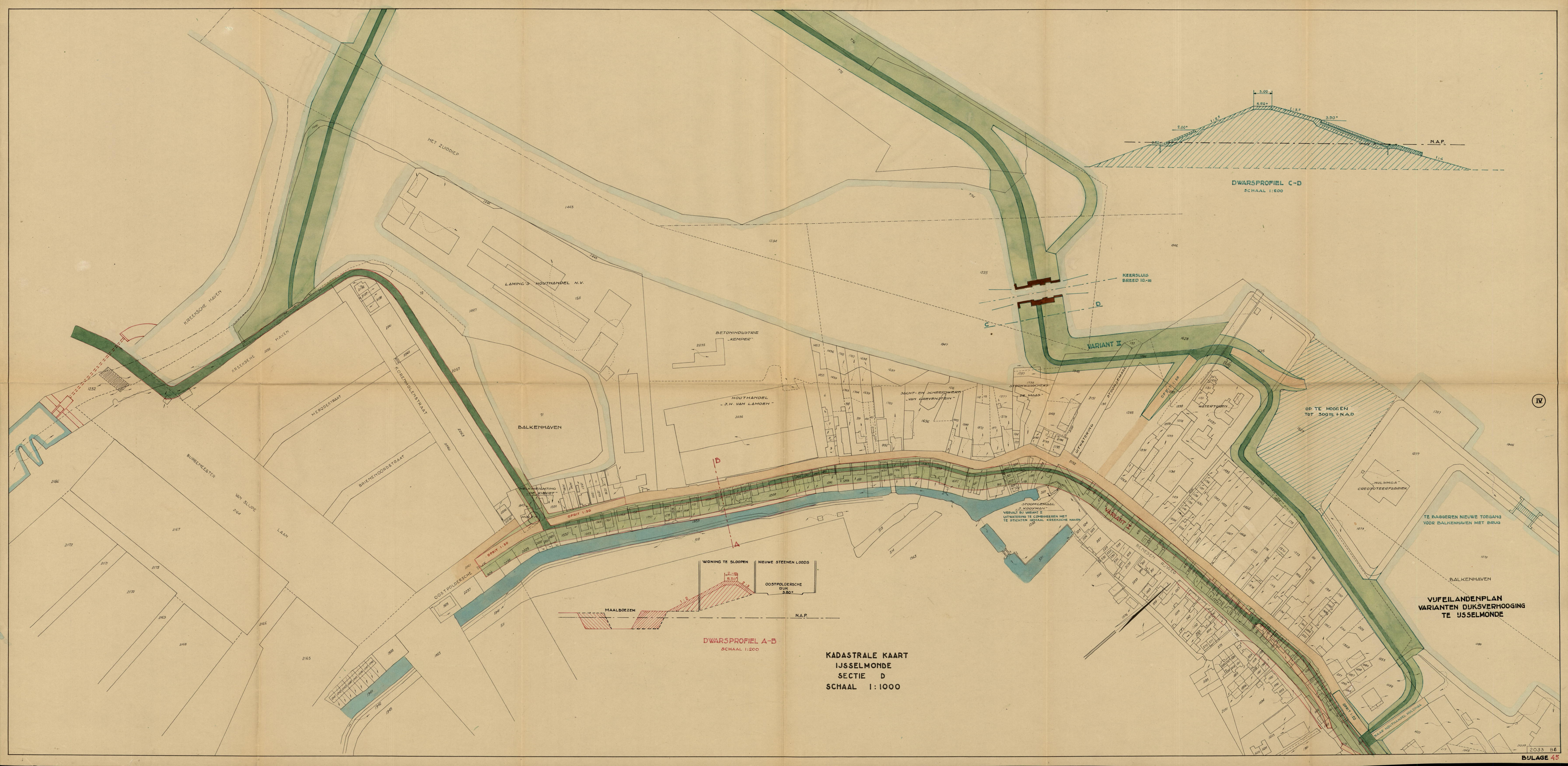
OOSTBROEK

OOSTBROEK

PLAAT

VRIJELANDENPLAN
VARIANT AFDAMMING OUDE MAAS
BIJ SPUKENISSE

SCHAAL 1 : 10000.



DWARSPROFIEL C-D
SCHAAL 1:500

DWARSPROFIEL A-B
SCHAAL 1:200

KADASTRALE KAART
IJSSELMONDE
SECTIE D
SCHAAL 1:1000

VUFEILANDENPLAN
VARIANTEN DUKSVERHOOGING
TE IJSSELMONDE

IV



CCCXXX	— 58800.3	— 27646.4	K.V. 4.	— 57983.2	— 27790.1	
CCCXXXI	— 58370.6	— 28430.9	K.V. 5.	— 58559.4	— 27466.3	
—	294a	— 59047.8	— 28594.2	K.V. 6.	— 58188.8	— 27853.4
—	295	— 59501.9	— 27589.9	K.V. 7.	— 58982.9	— 27781.6
—	296	— 59950.4	— 28225.7	K.V. 8.	— 58342.7	— 27911.4
—	296a	— 60115.3	— 27658.0	K.V. 9.	— 59137.6	— 27846.4
—	296b	— 60092.6	— 27210.4	K.V. 10.	— 58678.0	— 28062.0
—	297	— 59751.9	— 26861.2	K.V. 11.	— 59316.1	— 27830.0
—	298	— 60179.0	— 26694.4	K.V. 12.	— 58896.3	— 28136.4
—	299	— 59930.2	— 26377.5	K.V. 13.	— 59697.1	— 27339.1
—	300	— 60451.4	— 26383.6	K.V. 14.	— 59095.3	— 28205.8
—	301	— 60275.2	— 25993.2	K.V. 15.	— 59729.0	— 27036.4
—	—	—	—	K.V. 16.	— 59298.7	— 28199.7
—	—	—	—	K.V. 17.	— 59800.7	— 26638.5
—	—	—	—	K.V. 18.	— 59321.2	— 28200.0
—	—	—	—	K.V. 19.	— 59868.9	— 26481.9
—	—	—	—	K.V. 20.	— 59287.1	— 28403.4
—	—	—	—	K.V. 21.	— 60027.5	— 26247.7
—	—	—	—	K.V. 22.	— 59702.4	— 28149.9
—	—	—	—	K.V. 23.	— 60150.9	— 26152.6
—	—	—	—	K.V. 24.	— 59906.2	— 28013.8
—	—	—	—	K.V. 26.	— 60106.6	— 27720.8
—	—	—	—	K.V. 28.	— 60107.8	— 27298.2
—	—	—	—	K.V. 30.	— 60107.4	— 26878.6

DWARSPROFIEL A
SCHAAL 1:200

Oude driehoekspunten
(op het terrein niet aanwezig)

CCCXXVIIa	— 57763.8	— 27310.7
CCCXXIX	— 58755.5	— 27609.8
14	— 59084.3	— 28512.1
16	— 59951.6	— 28224.9
20	— 60084.9	— 27192.0
21	— 59686.4	— 26888.3
22	— 60180.2	— 26692.8
24	— 60456.1	— 26387.2

Is in de kolom „nummering 3e uitgave (1904—1907)” geen nummer ingevuld, dan is het in de kolom 4e uitgave (1936) genoemd driehoekspunt een nieuw punt.
Zijn in beide kolommen nummers vermeld, dan is de plaats van het driehoekspunt bij de 4e uitgave ongewijzigd gebleven.
* Deze oude driehoekspunten zijn niet op de kaart geplaatst, daar het verschil in coördinaten met de nieuwe driehoekspunten te klein is om op de kaart te worden aangegeven.

DWARSPROFIEL B
SCHAAL 1:200

DWARSPROFIEL C
SCHAAL 1:200