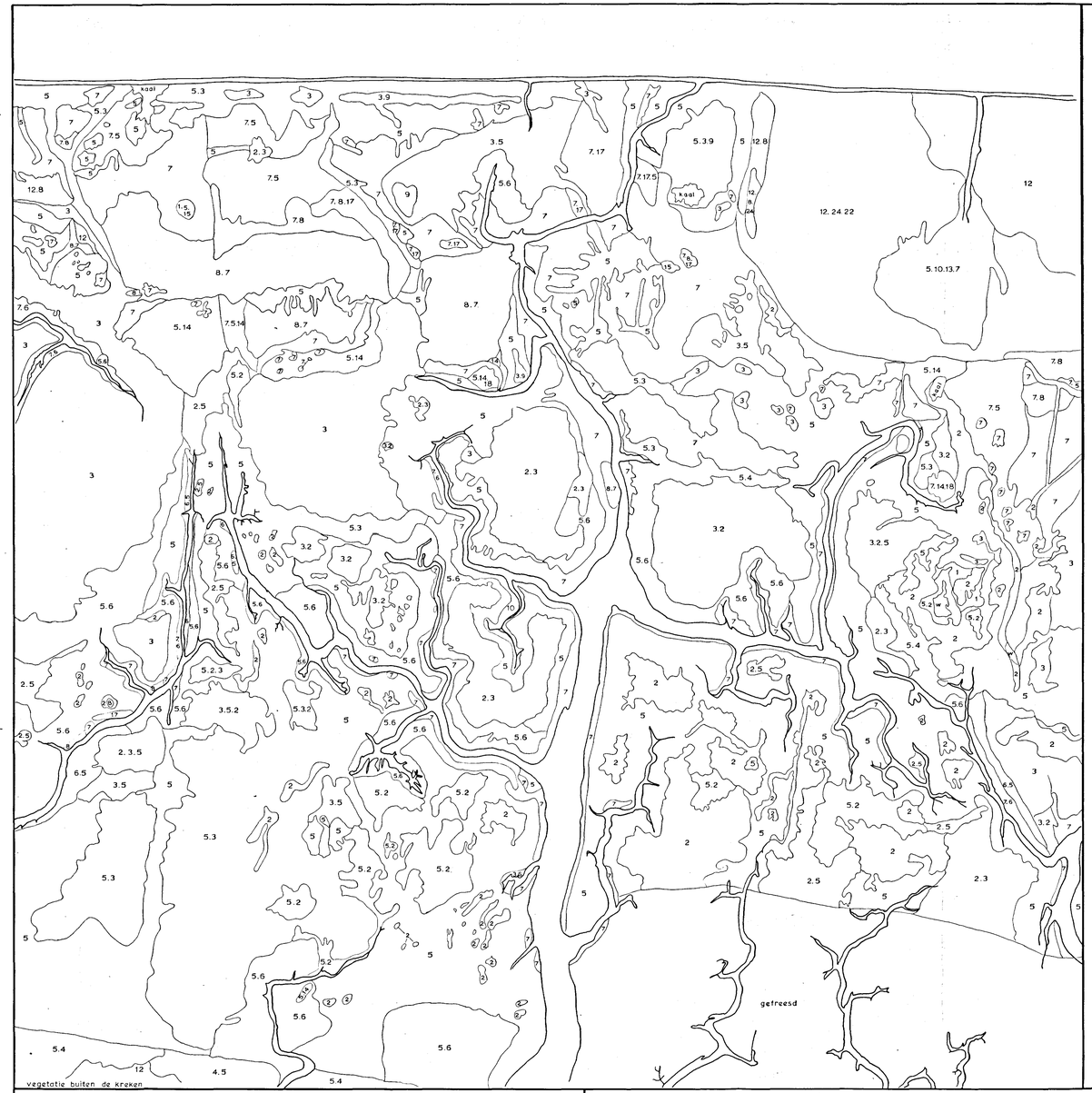

vegetatie buiten de kreken

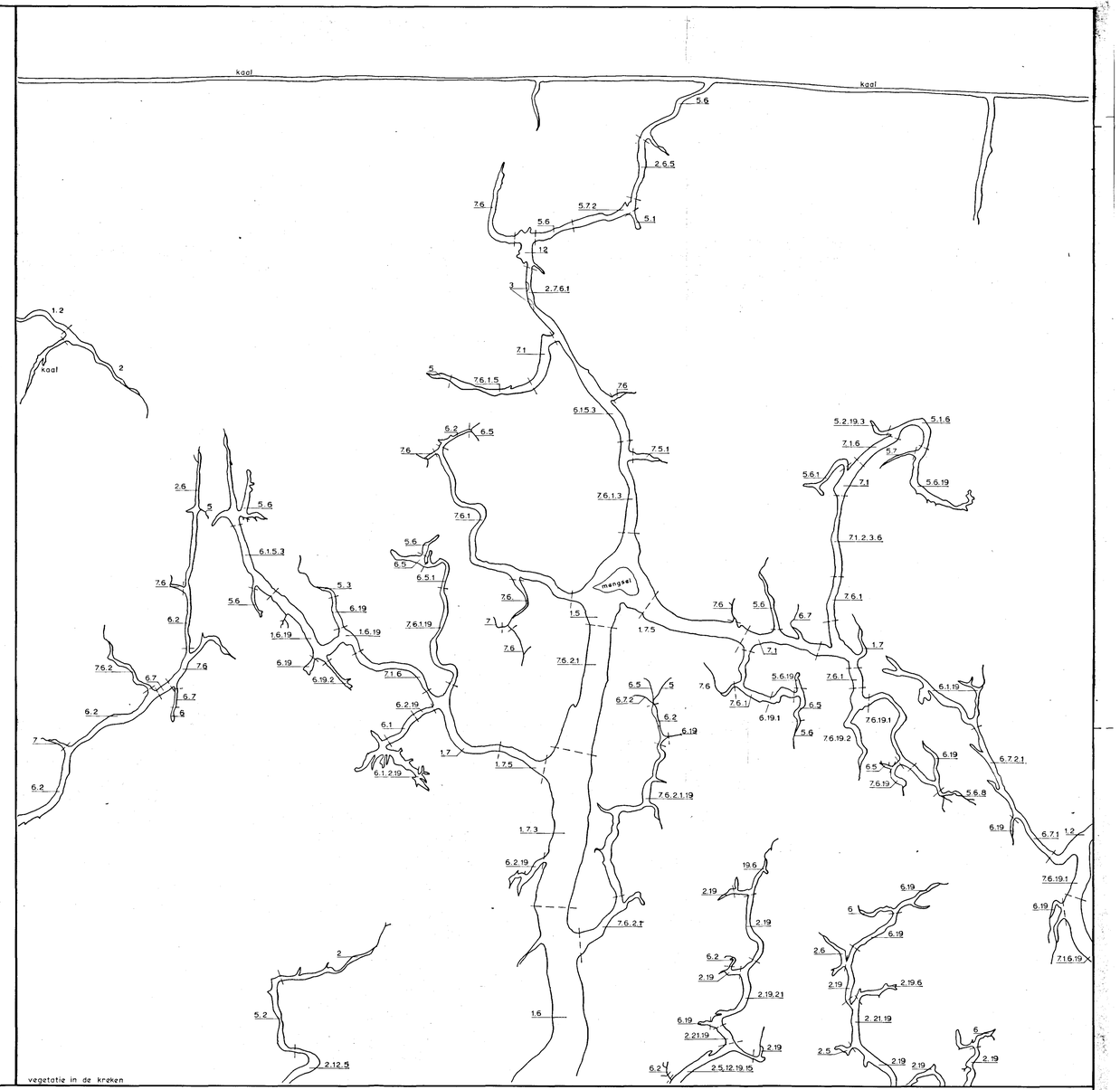

vegetatie in de kreken

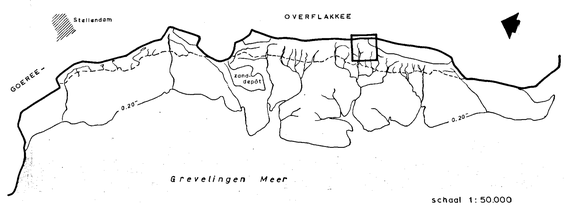

schaal 1:50.000

LEGENDA VEGETATIE IN DE "KEY-AREAS" SLIKKEN VAN FLAKKEE.

De vegetatie-eenheid is naar de soort welke er dominant in voorkomt (abundantie-cijfer 4 of 5), volgens onderstaande cijfercode genoemd. Spelen meerdere soorten een rol, dan zijn de cijfers naar aflopende abundantie gerangschikt.

1. Salicornia europaea (zeekraal)
2. Suaeda maritima (schorrekruid)
3. Spartina townsendii (engels slijkgras)
4. Aster tripolium (zulte of zeeaster)
5. Puccinellia maritima (gewoon kweldergras)
6. Halimione portulacoides (gewone zoutmelde)
7. Festuca rubra (rood zwenkgras)
8. Elytrigia pungens (strandkweek)
9. Atriplex hastata (spiesmelde)
10. Juncus gerardii (zilte rus)
11. Triglochin maritima (schorre zoutgras)
12. Lolium perenne (engels raaigras)
13. Plantago maritima (zeeweegbree)
14. Limonium vulgare (lamsoor)
15. Spergularia media (gerande schijnspurrie)
16. Glaux maritima (melkkruid)
17. Artemisia maritima (zeealsem)
18. Armeria maritima (engels gras)
19. Funaria hygrometrica (krulmos)
20. Senecio vulgaris (klein kruiskruid)
21. Agrostis stolonifera (fioringras)
22. Hordeum secalinum (veldgerst)
23. Trifolium repens (witte klaver)
24. Ononis spinosa (kattedoorn)
25. Puccinellia distans (stomp kweldergras)
26. Poa trivialis (ruw beemdgras)
27. Solanum dulcamara (bitterzoet)
28. Cirsium arvense (akkerdistel)
29. Poa pratensis (veldbeemdgras)
30. Ranunculus sardous (behaarde boterbloem)
31. Elytrigia repens (kweek)
32. Bromus mollis (zachte dravik)
33. Poa annua (straatgras)
34. Epilobium spec. (basterdwederik)

Vegetatie in de "Key-Areas" op de Slikken van Flakkee in 1972

Rijkswaterstaat - Deltadienst afd. Milieu-onderzoek	Nota 73-13 Bijlage 3.4	Form B 5	Schaal 1:1.000 Tek.nr 73 M 115	Gewijzigd	