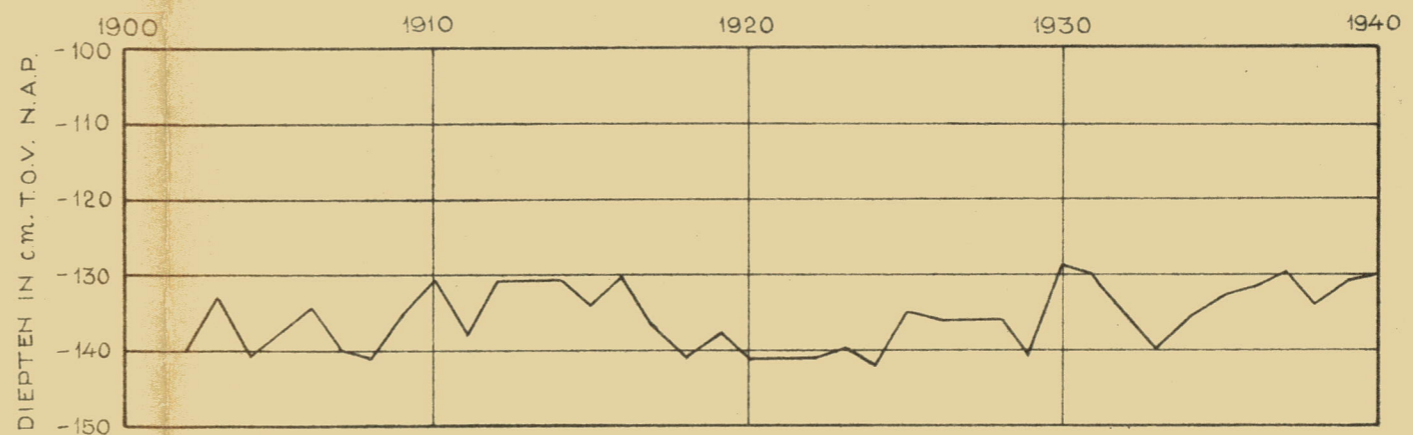


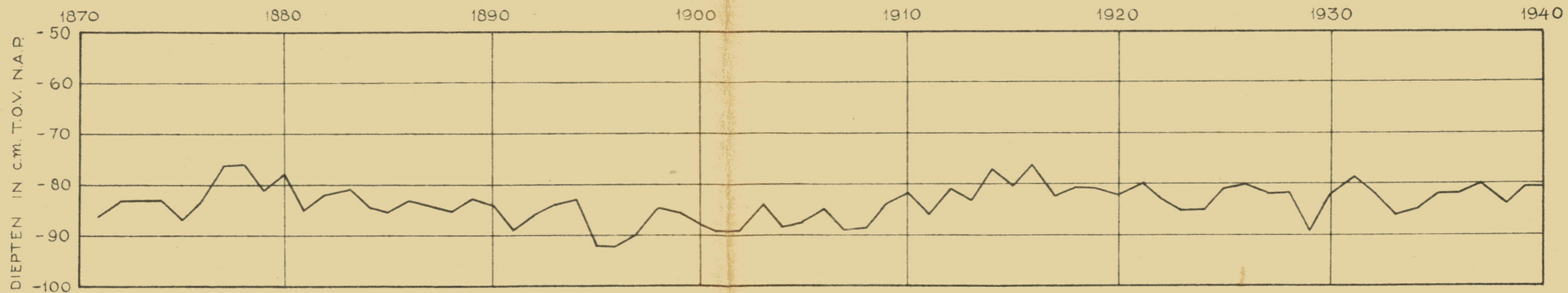
**GEM. L.W. STANDEN (JAARGEMIDDELDEN) WILLEMSTAD,
T.O.V. N.A.P. IN cm. VAN DE JAREN 1862-1940.**



GEM. L.W. STANDEN STEENBERGSCH VLIET, 1902-1940.

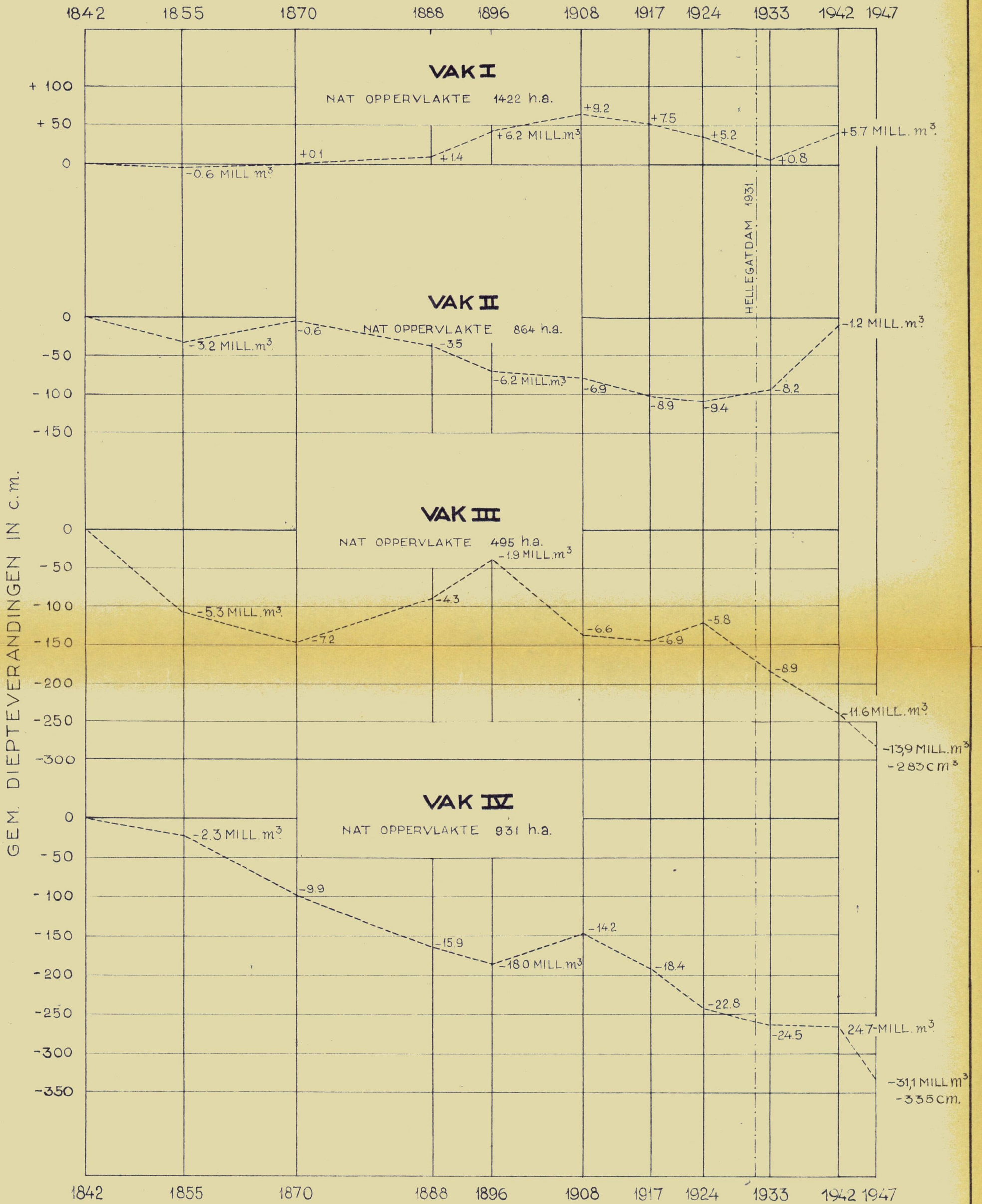


GEM. L.W. STANDEN (JAARGEMIDDELDEN) HELLEVOETSLUIS, VAN DE JAREN 1871-1940.



OMGEVING HELLEGAT

DIEPTEVERANDERINGEN VAN DE VAKKEN

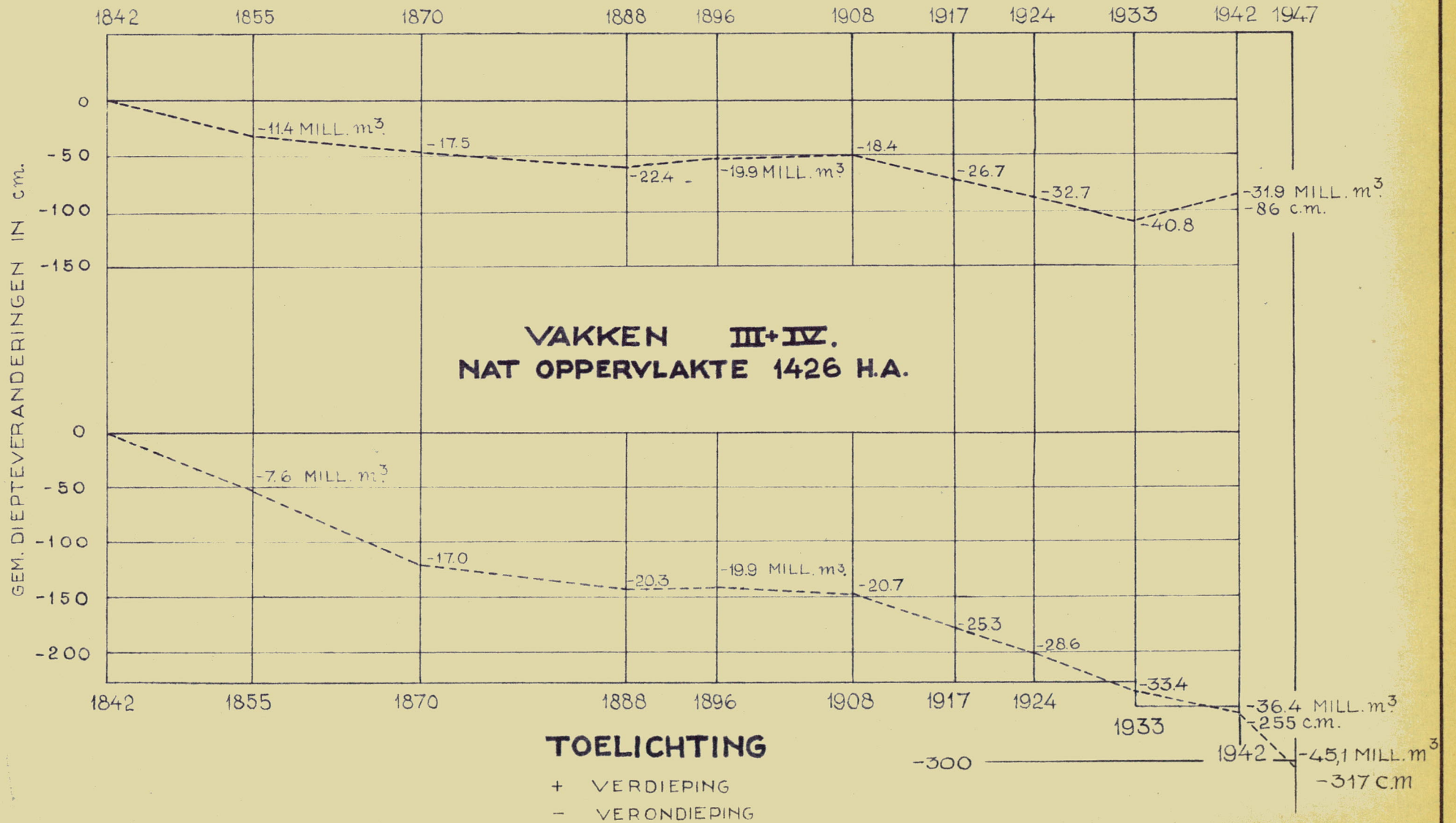


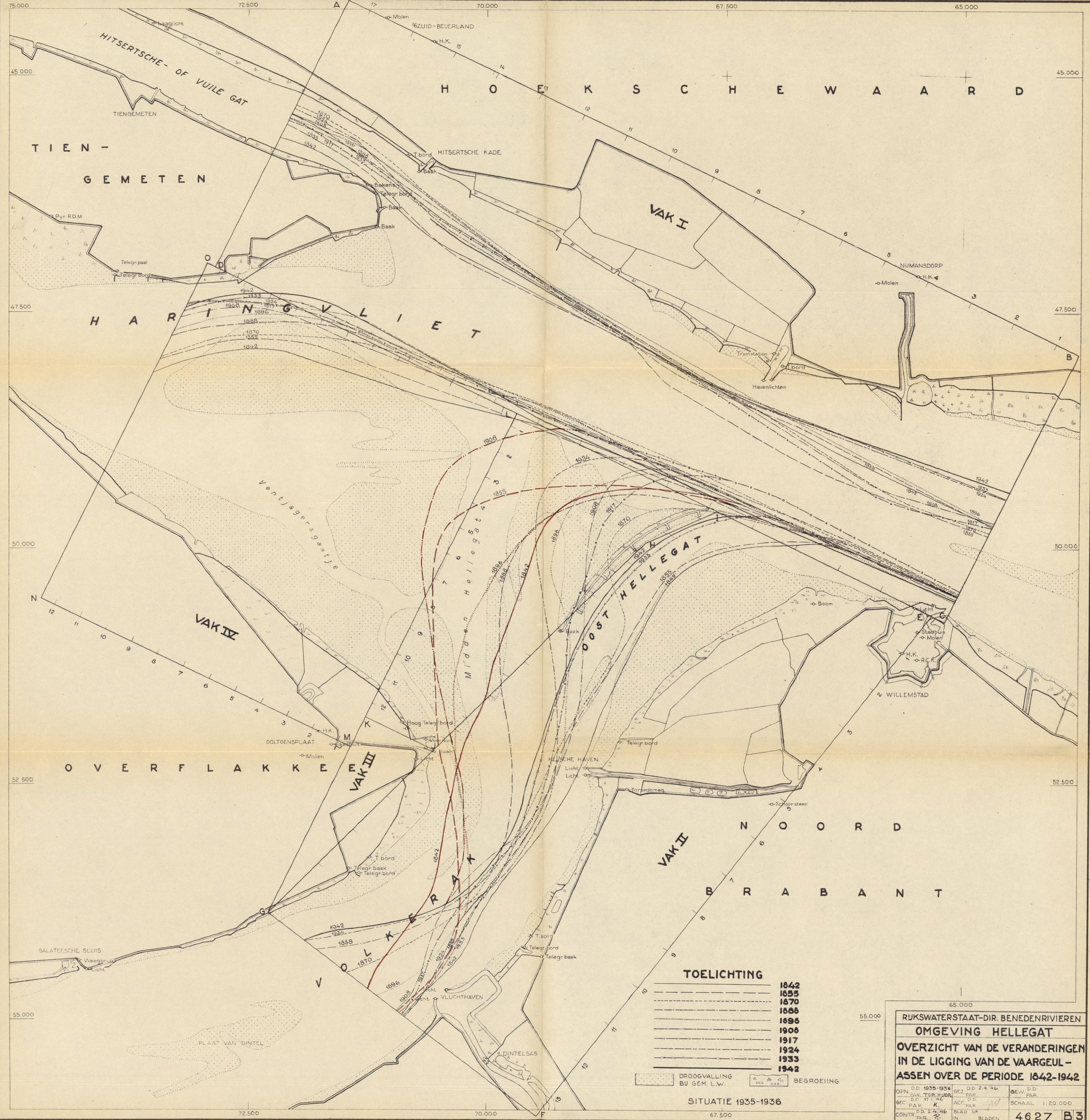
TOELICHTING

- + VERDIEPING
- VERONDIEPING

TOTALE DIEPTEVERANDERING OMGEVING HELLEGAT .

VAKKEN I+II+III+IV . NAT OPPERVLAKTE 3712 H.A.





TIEN -
GEMETEN

H A R I N G V L I E T

H O E K S C H E W A A R D

O V E R F L A K K E

N O O R D

B R A B A N T

V O L K E R A A

TOELICHTING

- 1842
- 1855
- 1870
- 1888
- 1896
- 1908
- 1917
- 1924
- 1933
- 1942

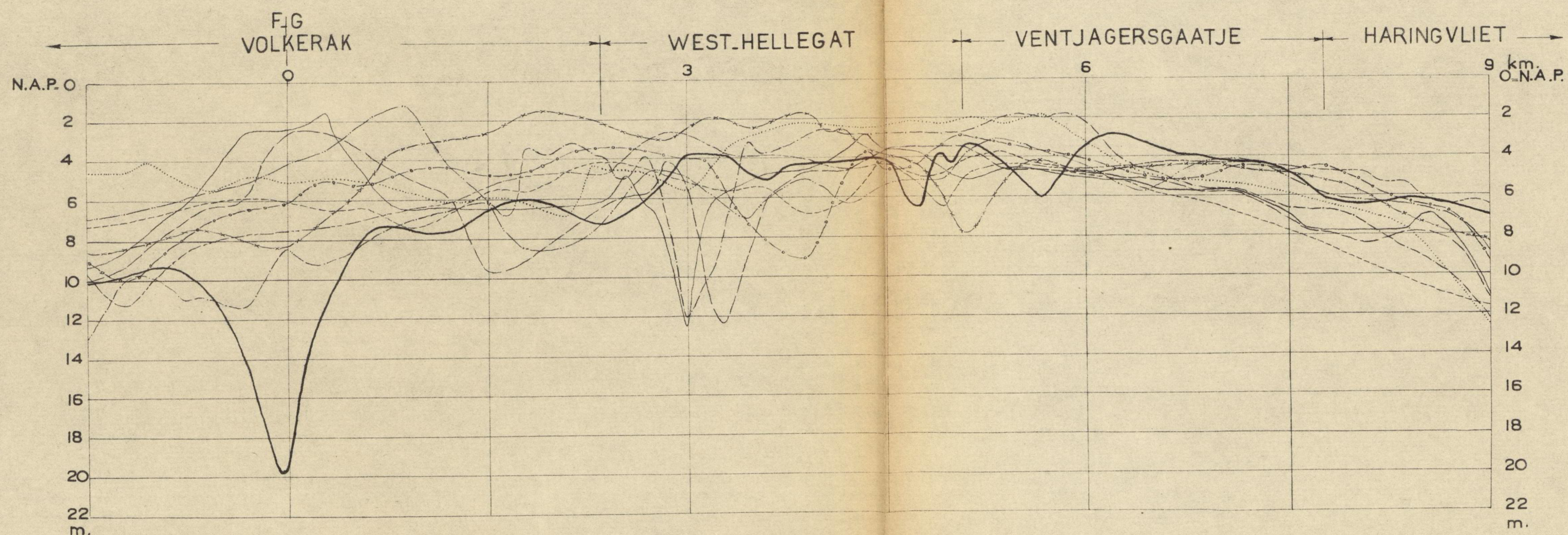
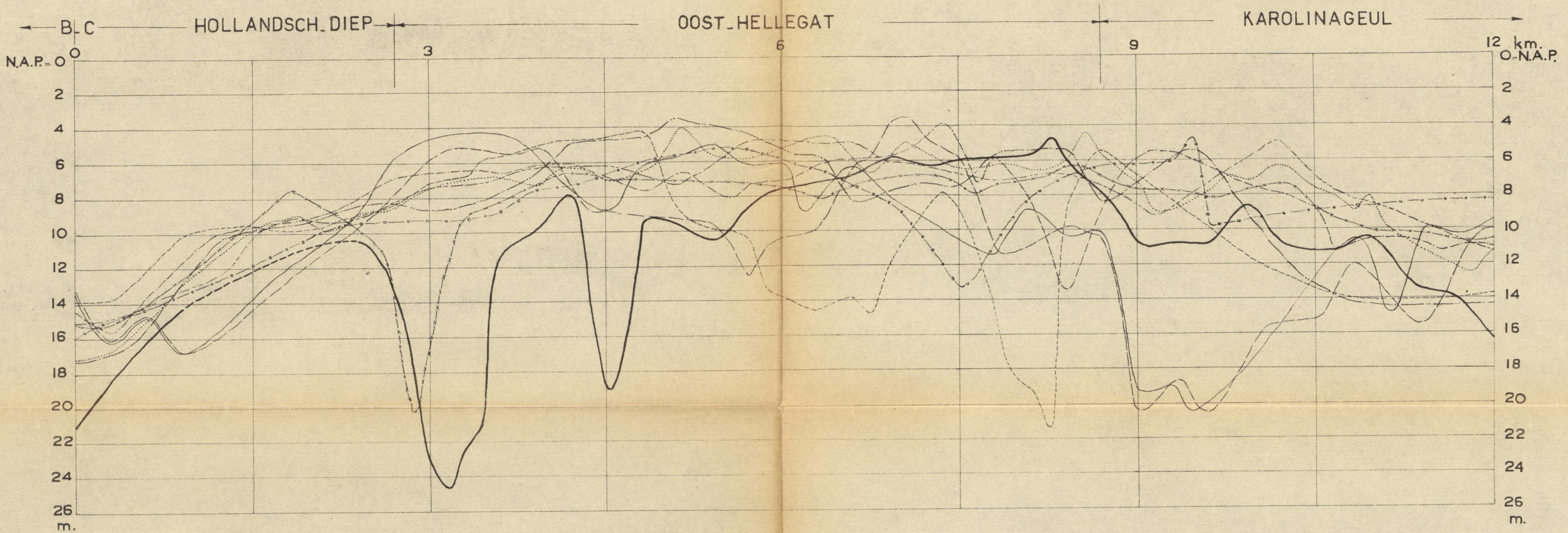
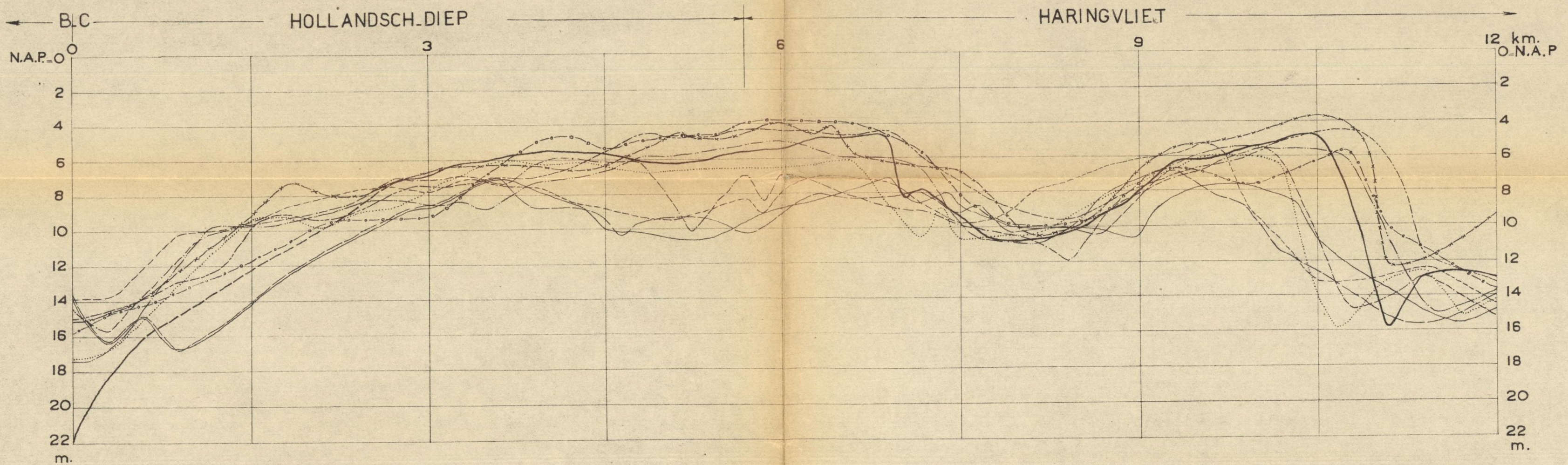
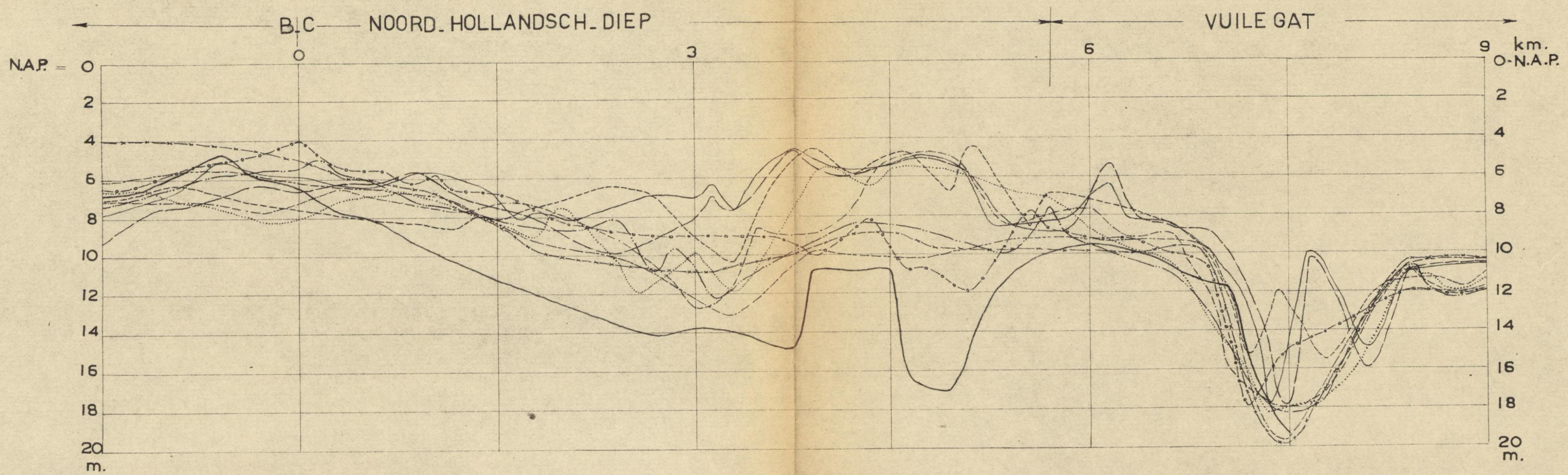
DROOGVALLING
 BIJ GEM. L.W.

BEGROEIING

SITUATIE 1935-1936

RIJKSWATERSTAAT-DIR. BENEDENRIVIEREN
OMGEVING HELLEGAT
 OVERZICHT VAN DE VERANDERINGEN
 IN DE LIGGING VAN DE VAARGEUL-
 ASSEN OVER DE PERIODE 1842-1942

| | | |
|------------------------|-----------------------|-------------------|
| OPN. D.D. 1855-1936 | GEZ. PAR. D.D. 2.4.46 | GEW. D.D. |
| OPN. PAR. TOP. H. 1936 | ACC. PAR. D.D. | SCHAAL. 1:20.000 |
| CONTR. PAR. K. | BLAD NR. 24.46 | IN BLADEN 4627 B3 |



TOELICHTING

| | |
|-------------|------|
| ————— | 1842 |
| - - - - - | 1855 |
| | 1870 |
| | 1888 |
| | 1896 |
| | 1908 |
| - . - . - . | 1917 |
| - - - - - | 1924 |
| - x - x - x | 1933 |
| ————— | 1942 |

LENGTESCHAAL 1:30.000
 HOOGTESCHAAL 1:200
 LENGTEN IN km.
 DIEPTEN IN m.

RUKSWATERSTAAT DIR. BENEDENRIVIEREN
 OMGEVING HELLEGAT
LENGTEPROFIELEN
VAARGEULASSEN
 Teek. dd. 14/11/1888
 Calc. dd. 14/11/1888
 Cont. dd. 14/11/1888
 4535 B.3

BULAGENLUST OMGEVING HELLEGAT.

| N ^o | OMSCHRIJVING | Schaal 1: | Reg. N ^o | Form |
|----------------|--|-------------------|---------------------|------|
| 1 | Gebieden van verdieping en verondieping over de periode 1842-1942. | 1:20 000 | 4451 | B 3 |
| 2 | Gebieden van verdieping en verondieping over de periode 1842-1888. | 1:20 000 | 4448 | B 3 |
| 3 | Gebieden van verdieping en verondieping over de periode 1888-1924. | 1:20 000 | 4449 | B 3 |
| 4 | Gebieden van verdieping en verondieping over de periode 1924-1942. | 1:20 000 | 4450 | B 3 |
| 5 | Profielen vak I ABCD en vak II EFGHI 1842-1908 | 1:25 000 1:200 | 4247 | B 5 |
| 6 | Profielen vak III JHIK en vak IV LMNO 1842-1908 | 1:25 000 1:200 | 4248 | B 3 |
| 7 | Profielen vak I ABCD en vak II EFGHI 1908-1942 | 1:25 000 1:200 | 4249 | B 5 |
| 8 | Profielen vak III JHIK en vak IV LMNO 1908-1942 | 1:25 000 1:200 | 4250 | B 3 |
| 9 | Gem. L.V.standen t.o.v. N.A.P. voor Willemstad, Steenbergsche Vliet en Hellevoetsluis | - | 4536 | A 2 |
| 10 | Diepteveranderingen van de vakken in cm. | - | 4502 | A 2 |
| 11 | Totale diepteverandering in cm. | - | 4503 | A 1 |
| 12 | Overzicht van de veranderingen in de ligging van de vaargeulassen over de periode 1842-1942. | 1:20 000 | 4627 | B 3 |
| 13 | Lengteprofielen vaargeulassen. | 1:30 000 1:200 | 4535 | B 3 |
| 14 | Bijlagenlijst. | | 4628 | A 1 |