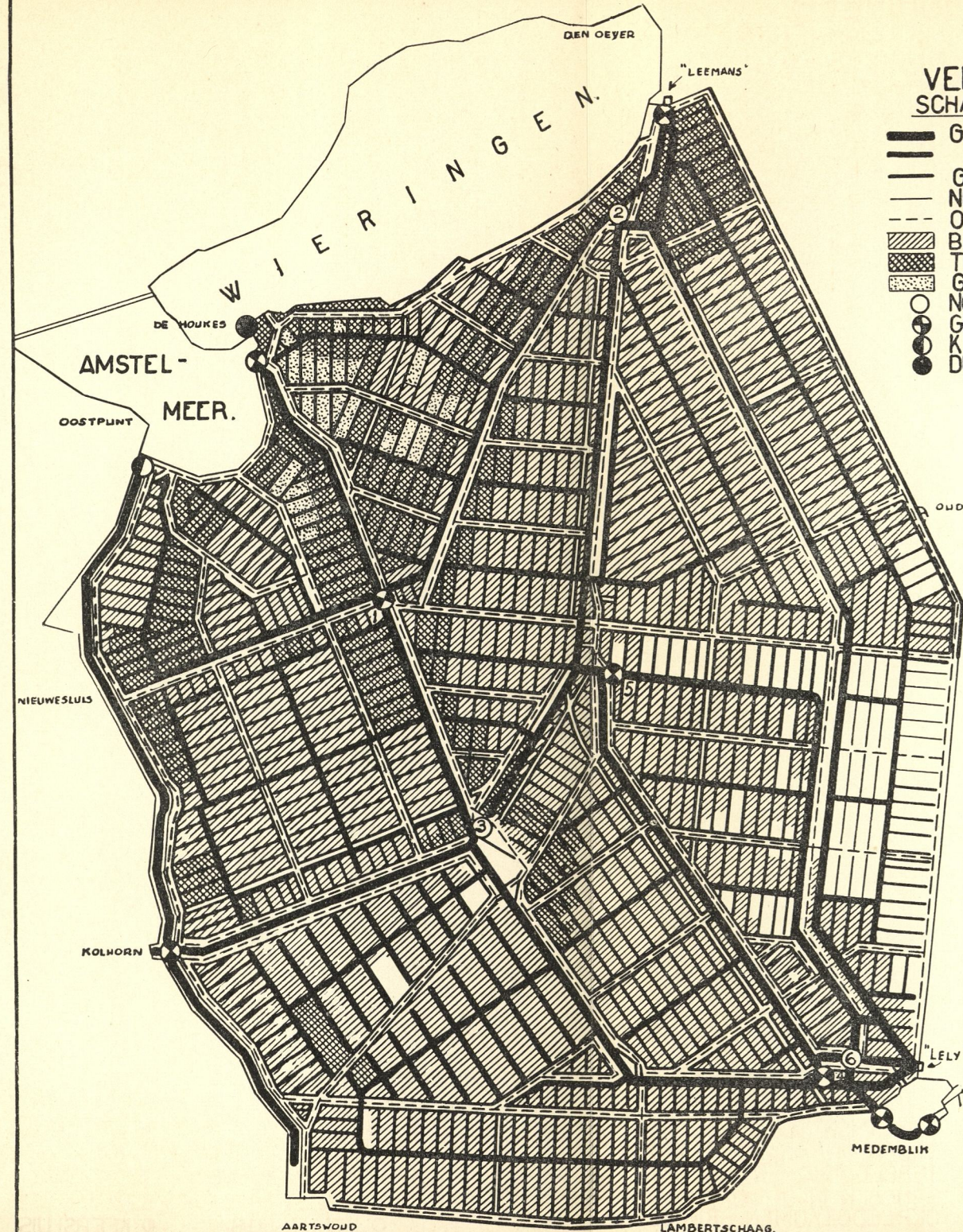
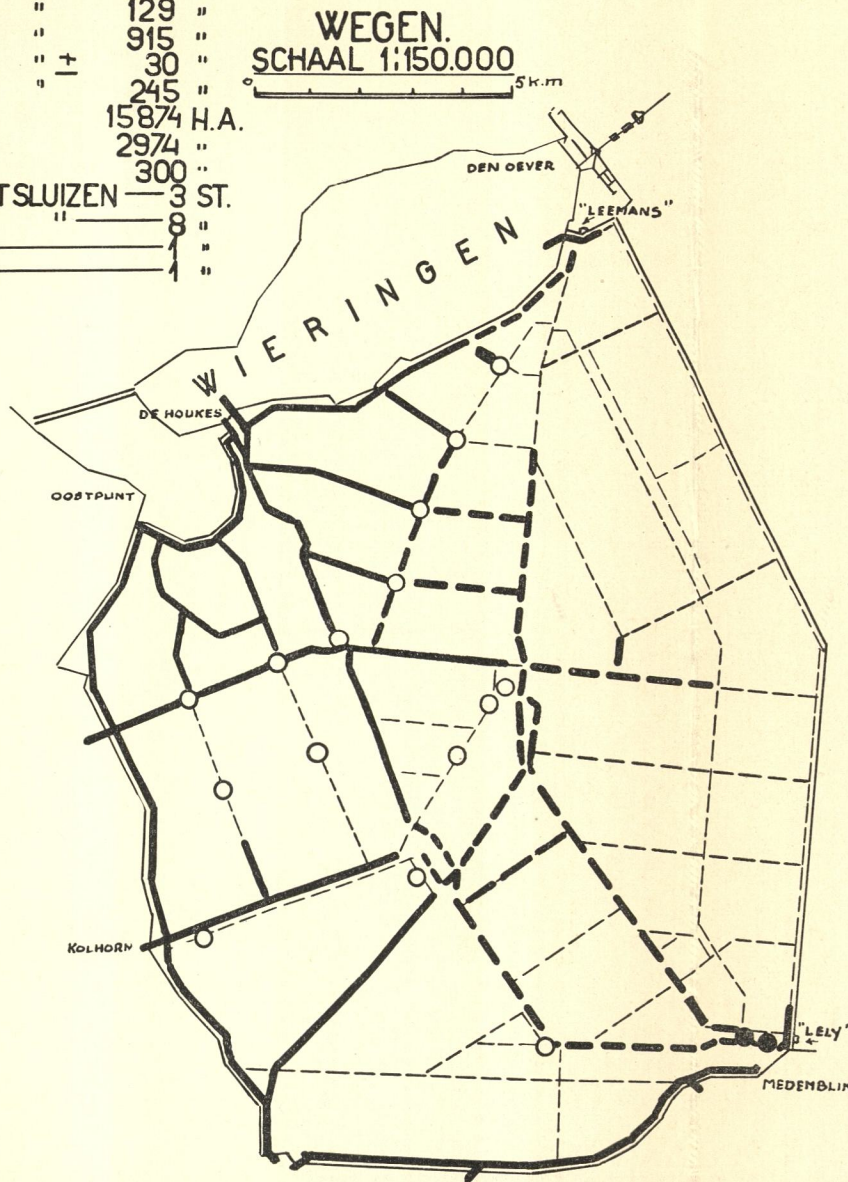


WIERINGERMEER. STAND DER WERKZAAMHEDEN — 1 JULI 1932. —



VERKAVELING.
SCHAAL 1:100.000

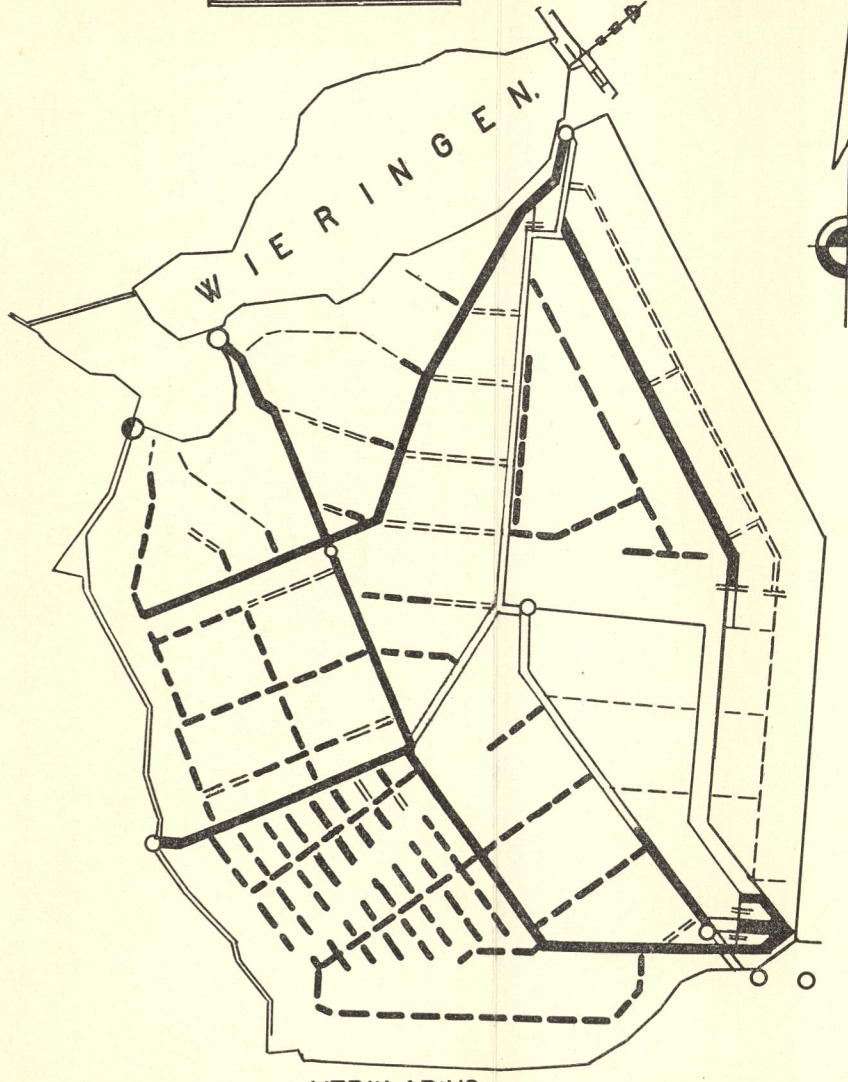
—	GEBAGGERDE KANALEN	TOTAAL	90 K.M.
—	TOCHTEN	"	129 "
—	GEGRAVEN SLOOTEN	"	915 "
—	NOG TE GRAVEN SLOOTEN	" ±	30 "
---	ONTWORPEN WEGEN	"	245 "
▨	BEGREPPELD		15874 H.A.
▩	TOT 1 FEB. INGEZAAD		2974 "
▧	GEOOGST IN AUG. 31		300 "
○	NOG UIT TE VOEREN SCHUTSLUIZEN	— 3 ST.	
○	GEREEDGEKOMEN	"	8 "
●	KEERSLUIS	"	1 "
●	DUIKERSLUIS	"	1 "



VERKLARING.

---	NOG AAN TE LEGGEN WEGEN	114 K.M.
---	WEGEN IN AANLEG	49 "
—	GEREEDGEKOMEN WEGEN	82 "
○	BRUGGEN IN UITVOERING (VASTE GEW. BETON DR.)	
●	GEREEDGEKOMEN BRUGGEN	

BOORDVOORZIENINGEN.
SCHAAL 1:150.000.



VERKLARING.

1. —	TOTAAL LENGTE	90 K.M.	129 K.M.	TOTAAL	219 K.M.
2. —	IN UITVOERING	30 "	28 "		58 "
3. —	GEREED	52 "	87 "		139 "
○	SCHUTSLUIS		● KEERSLUIS	— DAM.	



00005968