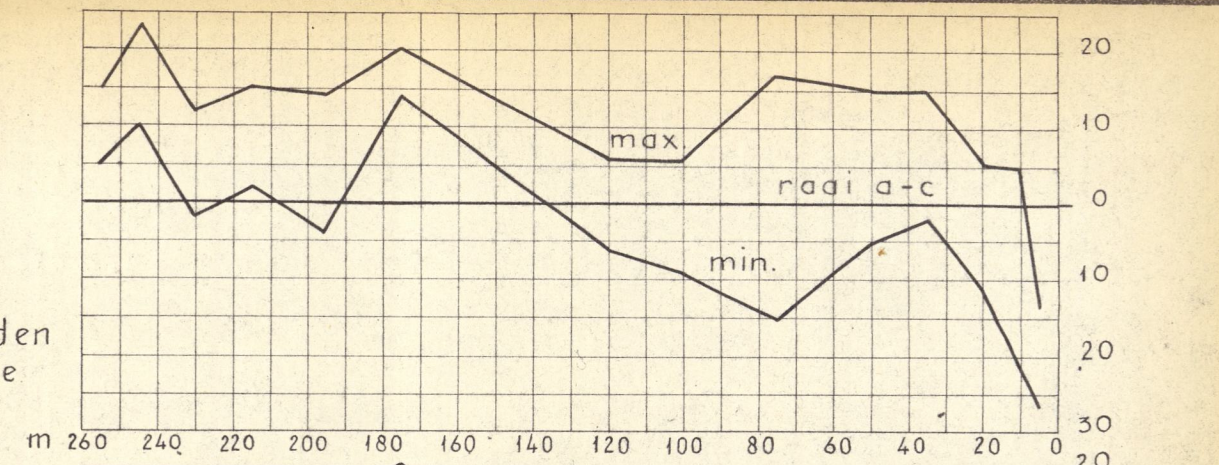


Waterstand p.s. Irenesluis op 31 mrt 1955 8.00 h
 N.A.P. + 4.84 m

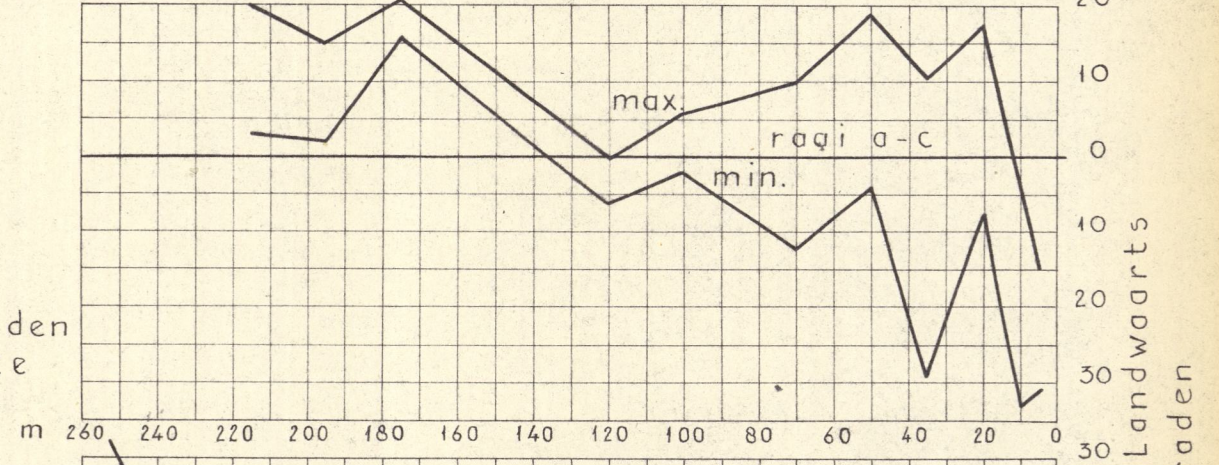
- ← Stroomrichting 0.50 m beneden oppervl.
- ← Stroomrichting in het midden
- ← Stroomrichting 0.50 m boven de bodem

Snelheidsschaal 1 cm $\hat{=}$ 0.5 m/sec
 Diepteschaal 1 cm $\hat{=}$ 2 m
 Waterafvoerschaal 1 cm $\hat{=}$ 0.5 m³/msec
 De meting is verricht met de S.R.M. 1

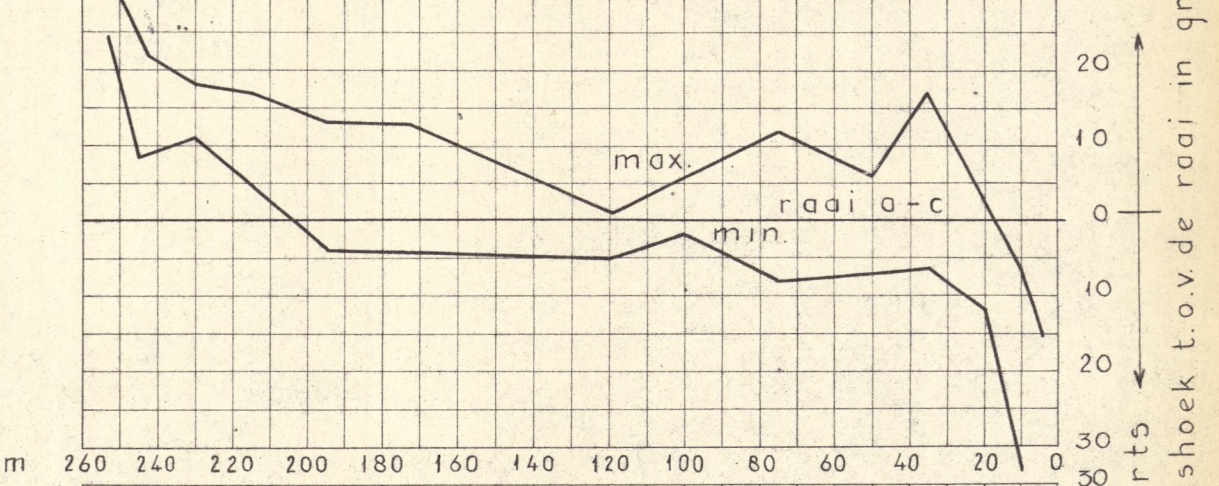
0.15 m beneden oppervlakte



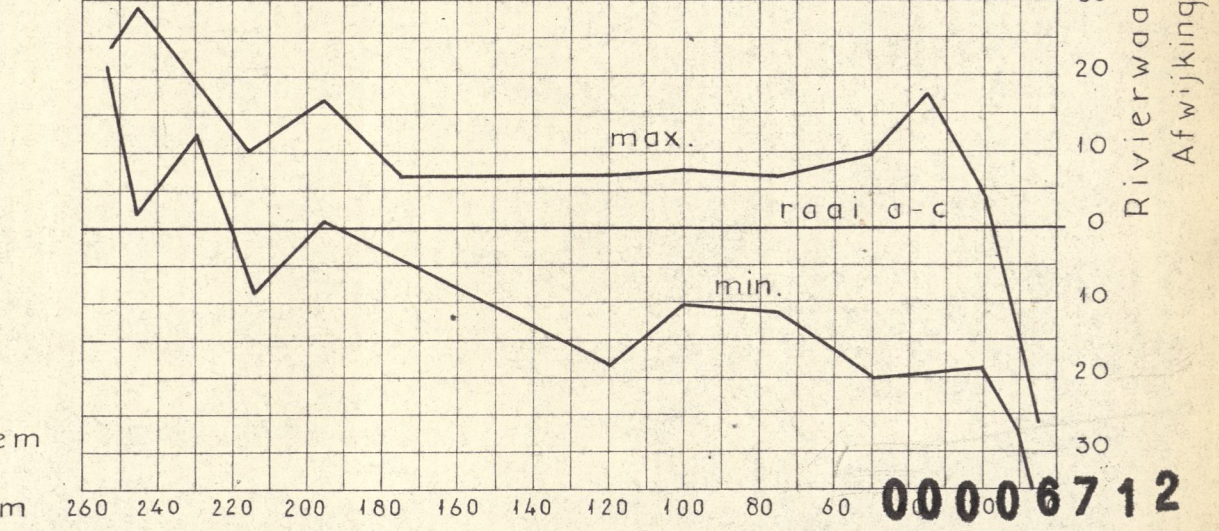
0.50 m beneden oppervlakte



midden



0.50 m boven bodem



00006712

De ingenieur			RIVIERKRUISING WIJK BIJ DUURSTEDEN Stroomrichtingmeting en de extreme stroomrichtingen op 31 mrt 1955	Nota 55.20
Getekend	Gecontr.	Gez.		bijlage 8
H J			R.W.S. Dir. Bovenrivieren afd. Studiedienst	A2 57.365