

### VERKLARING

- K1** ——— NORMAALOEVERLUN
- R1** ——— NIEUWE KILOMETERRAAI
- GI** ——— KRIB N. 1
- R1** ● GELEIDELICHT ROOD N. 1
- GI** ● GELEIDELICHT GROEN N. 1
- GI** ▨ OPHOOGING

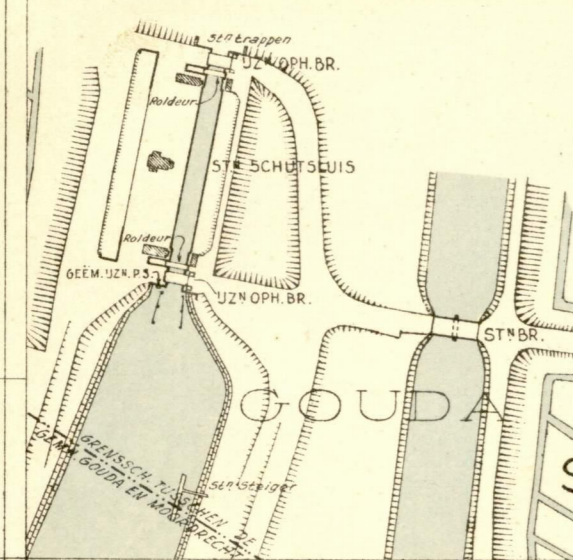
## OVERZICHTKAART

### SCHAAL 1:5000.

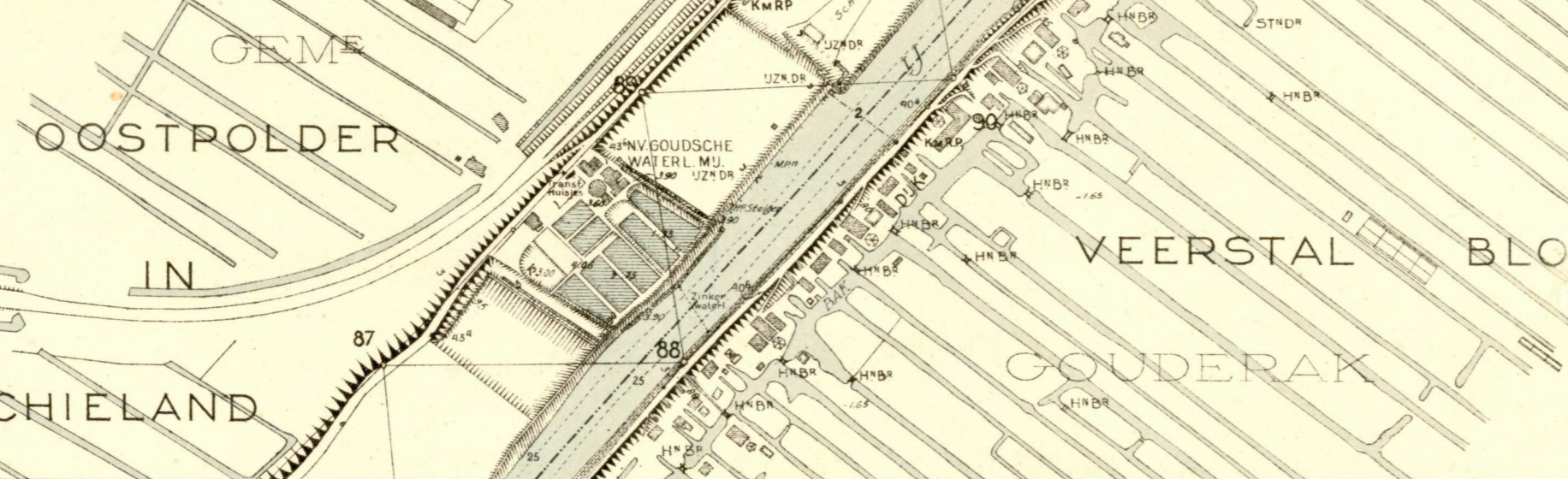
De kaart is over de gehele oppervlakte geconstrueerd uit luchtfoto's, met behulp van de onthoekingsmethode.  
 De fotografische opname werd gemaakt op 24 Juli 1931, tusschen 12.15 en 13 uur.  
 De laatste verkenningen en terrestrische bijmetingen geschieden in de maanden December 1935 en Januari 1936.  
 De waterpassingen werden verricht in Februari 1932.  
 De lijnen van gelijke diepte in decimeters, beneden den middelbaren ebbestand (M. E.) van 1921—1930 aan depeilschaal te Haastrecht, zijn afgeleid, uit de peilingen verricht in de kilometer- en tuschenraaiën, in de maand November 1929.  
 De driehoekspunten van de 2e uitgave (1902) die bij de 3e uitgave (1936) niet in het driehoeksnets konden worden opgenomen, zijn met een Romeinsch cijfer aangeduid.  
 De liggende cijfers geven de hoogte aan ten opzichte van N.A.P. in meters; het decimaalpunt wijst de plaats aan, waarop het hoogtecijfer betrekking heeft. In een enkel geval is voor plaatsaanduiding van een pijltje gebruik gemaakt.  
 De staande cijfers bij de dijken stellen de overeenkomstige nummers der kilometer- en der hectometerpalen voor. Alleen de evennummers der hectometerpalen zijn vermeld.  
 De namen en grensscheidingen der burgerlijke gemeenten zijn op de kaart geplaatst.

- Bandijk
- Bandijk met steenbekleding
- Dijk
- Kade
- Begrenzing hoog terrein
- Voetpad
- Oeverlijn, lijn van M. E. (1921—1930)
- Lijn van 25 of 35 decimeter beneden M. E.
- Stroomend water buitendijks en water binnendijks
- Stilstaand water
- Boomgaard of boomen
- Riet
- Biezen
- Slik
- Steen- of betonbekleding
- Puinbekleding
- Beschoeiing
- Muur
- Sloot of perceelscheiding
- Geëmailleerd ijzeren Rijkspeilschaal


- Geëmailleerd ijzeren peilschaal
- Steenen of houten peilschaal
- Verkenmerk van het N. A. P.
- Ijzeren, steenen of houten brug
- Ijzeren, steenen of houten duiker
- Dam
- Kilometerpaal
- Hectometerpaal
- Meerpaal
- Steenen gebouw
- Houten of ijzeren gebouw op steenen voet
- Broeikas of warenhuis
- Hooiberg
- Gemeente grens



X= 47.74  
AFSTAND TOT DE U-AS



47 46



45 44.84

