

Bijlage II.

Behoort bij het Verslag van den Raad van den Waterstaat, megens de Verbinding van Amsterdam met de Noordzee.

Conrad Kammerlingh
Van Linschoten Secretaris




Schaal van 1:50 000

DWARSPROFILLEN VAN HET KANAAL.

I.

Van de Noordzee tot aan den voet der binnenduinen.


Terrain + 10.70



II.

Van den voet der binnenduinen tot Santpoort.

Terrain + 3.30

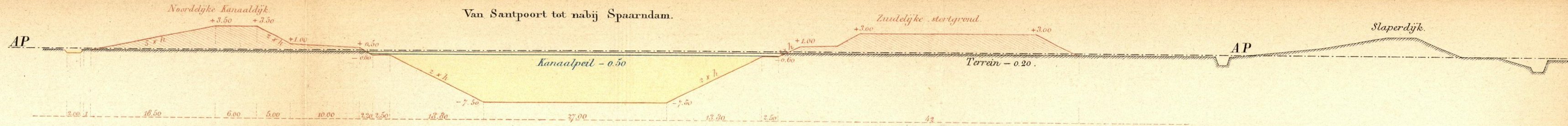


III.

Van Santpoort tot nabij Spaarndam.

Kanaalpeil - 0.50

Terrain - 0.20




IV.

Door het Y bij Spaarndam, Halfweg, Sloterdijk en Amsterdam.

Kanaalpeil - 0.50

Terrain - 1.20

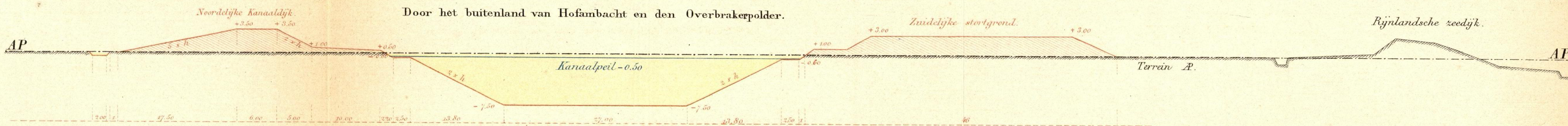


V.

Door het buitenland van Hofambacht en den Overbrakerpolder.

Kanaalpeil - 0.50

Terrain 0.

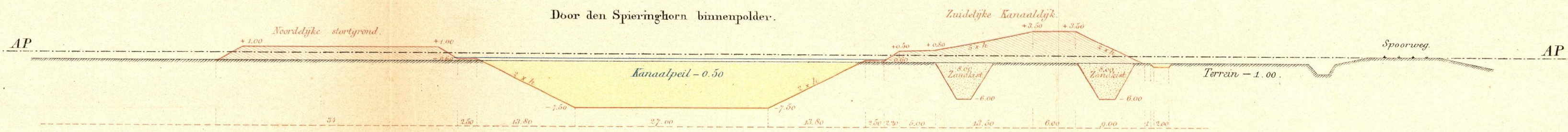


VI.

Door den Spieringhorn binnenpolder.

Kanaalpeil - 0.50

Terrain - 1.00



Behoort bij het verslag van den Raad van den Waterstaat wegens de Verbinding van Amsterdam met de Noordzee.

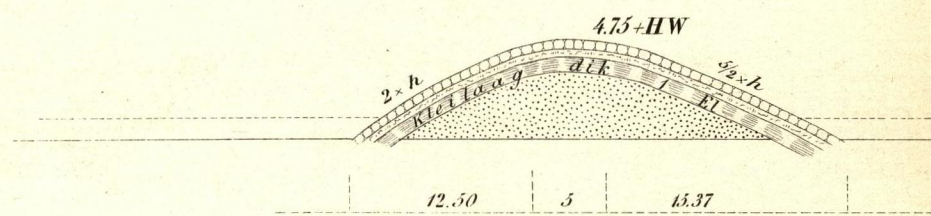
Schaal van 1 à 500.

Lorrad, Voorzitter.
van Diezen, Secretaris.

DWARS-PROFILLEN VAN DE HAVENHOOFDEN.

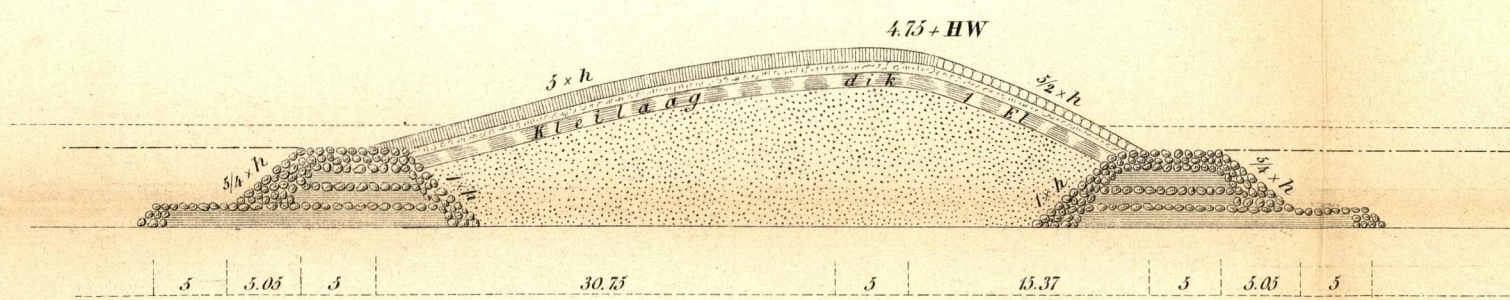
Noorderhoofd.

A



$HW = 1.39 + LW$

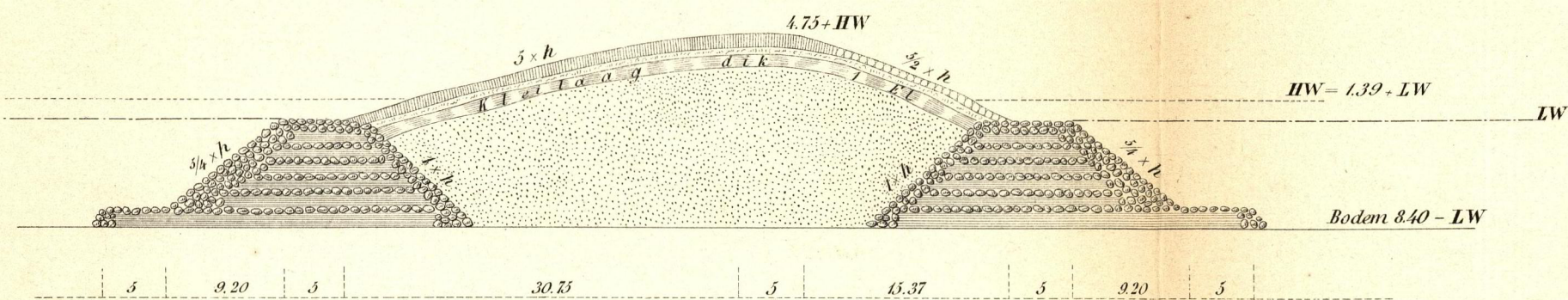
B



$HW = 1.39 + LW$

Bodem 5.30 - LW

C

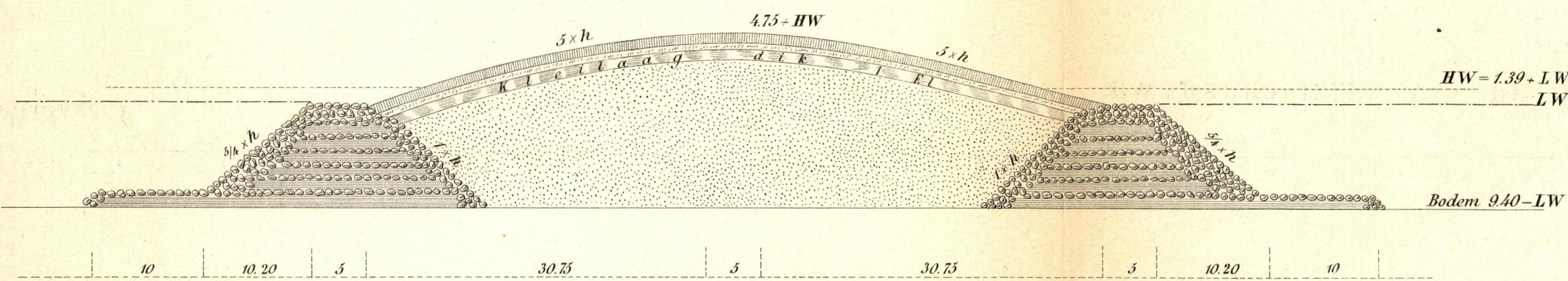


$HW = 1.39 + LW$

LW

Bodem 8.40 - LW

D

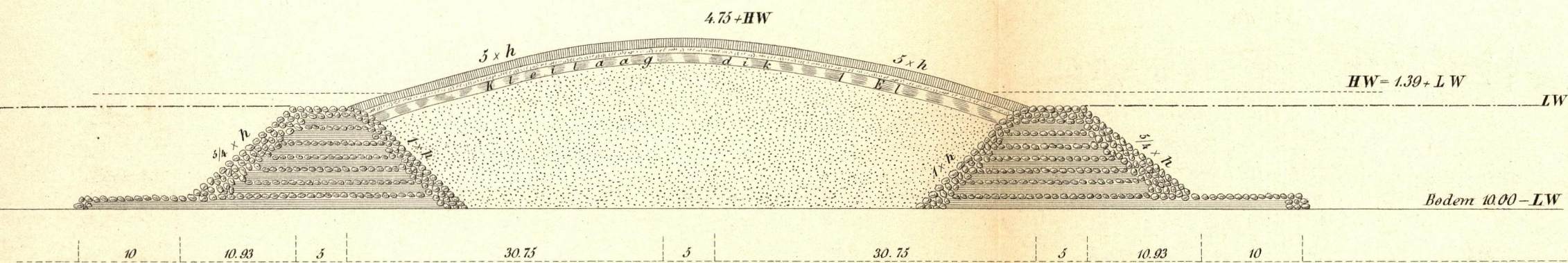


$HW = 1.39 + LW$

LW

Bodem 9.40 - LW

E



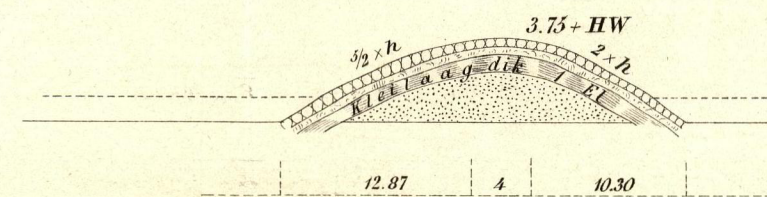
$HW = 1.39 + LW$

LW

Bodem 10.00 - LW

Zuiderhoofd.

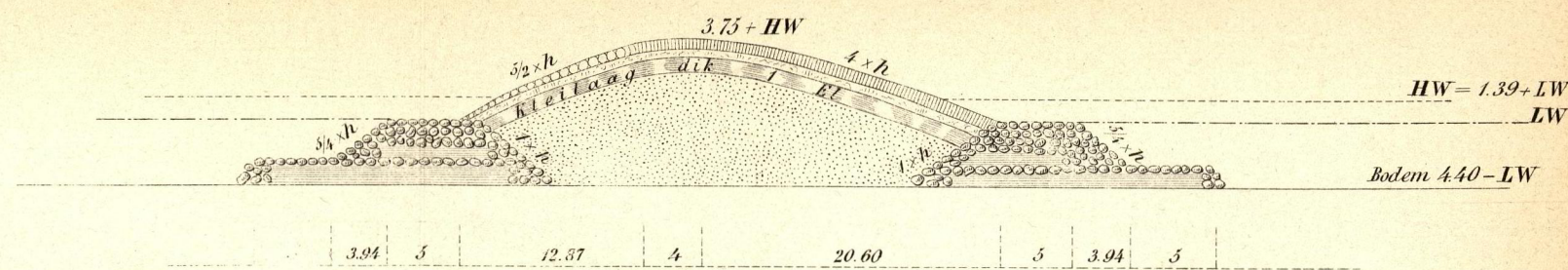
F



$HW = 1.39 + LW$

LW

G

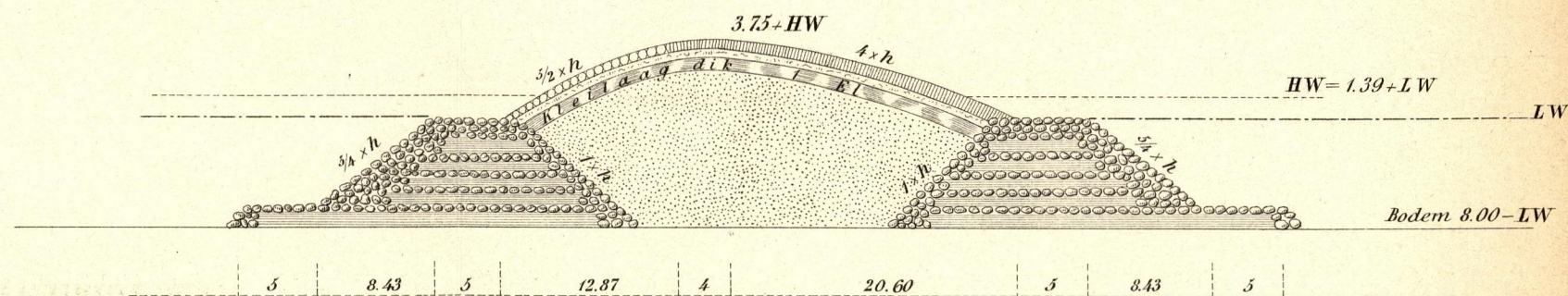


$HW = 1.39 + LW$

LW

Bodem 4.40 - LW

H



$HW = 1.39 + LW$

LW

Bodem 8.00 - LW

Behoort bij het verslag van den Raad van den Waterstaat
wegens de Verbinding van Amsterdam met de Noordzee.

Louwad. Voorzitter.
Van Duijzen. Secretaris.

Schaal van
1 à 500.