

Dijkverbetering Amer/Donge

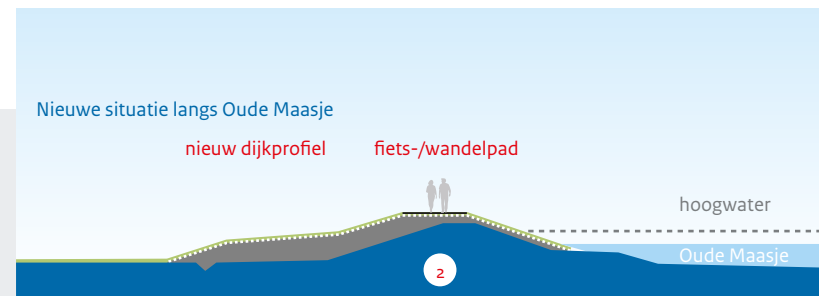
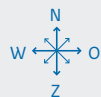
De dijk is over een lengte van ca. 940 meter hoger en breder gemaakt. Rivierverruiming is hier namelijk niet mogelijk.



Rijkswaterstaat
Ministerie van Infrastructuur en Waterstaat

Kaartlegenda

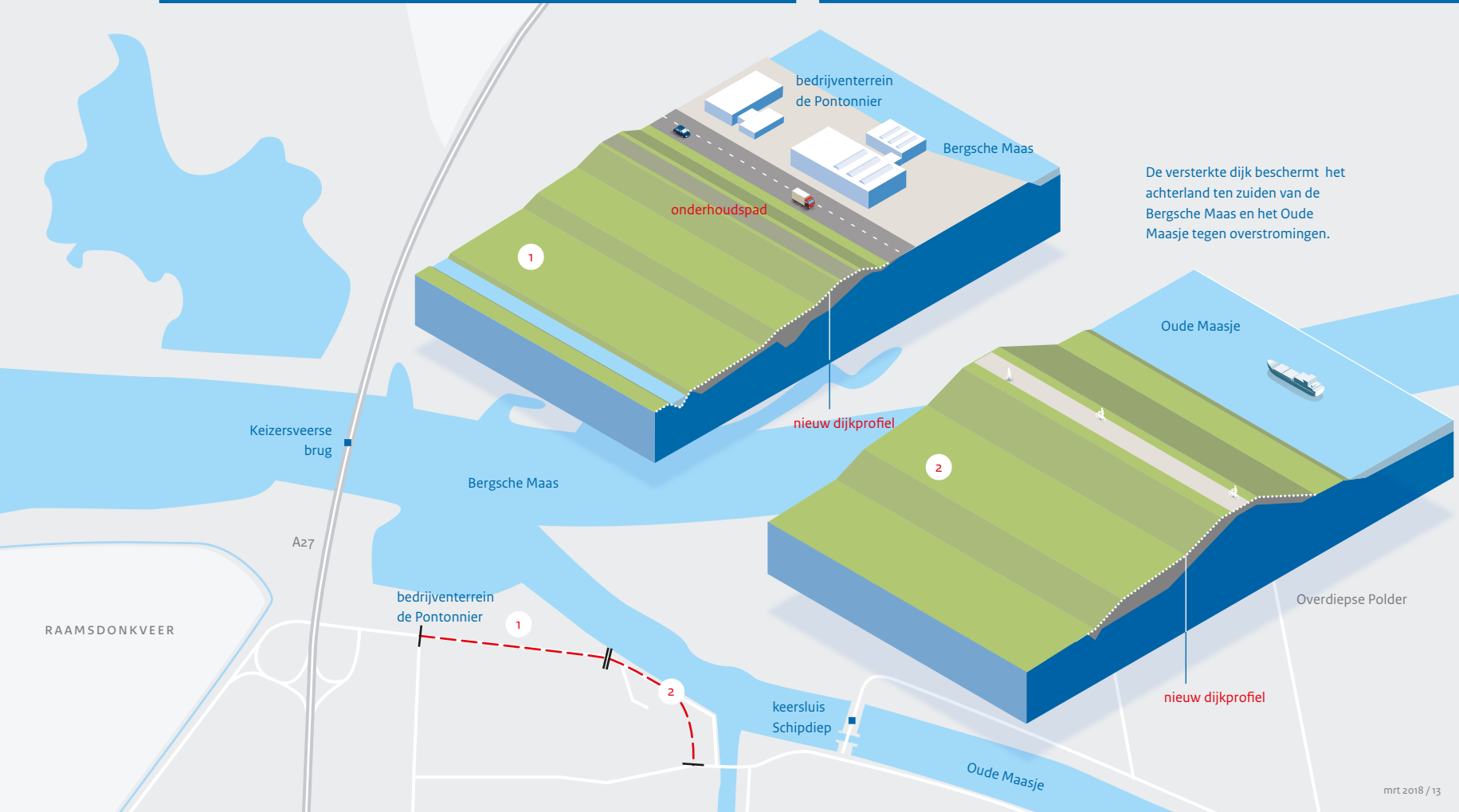
- 'tekst' gewijzigde / nieuwe situatie
- bestaande objecten
- - - dijkverbetering
- rijksweg
- (provinciale) weg



Effect

Voorkomen van overstroming of doorbraak van de dijk bij maatgevend hoogwater.

Kaartschaal:
0 300 m



De versterkte dijk beschermt het achterland ten zuiden van de Bergsche Maas en het Oude Maasje tegen overstromingen.