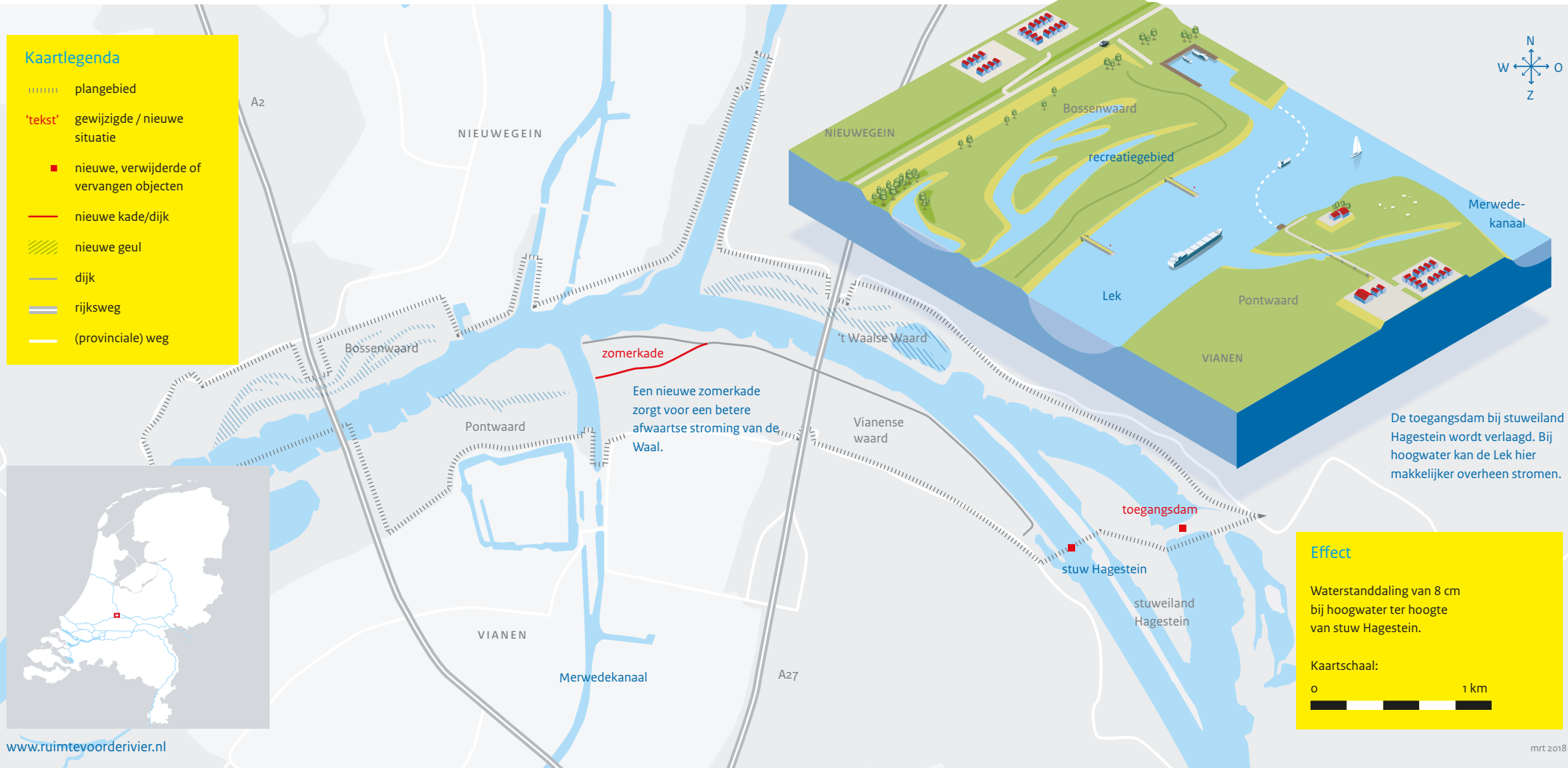
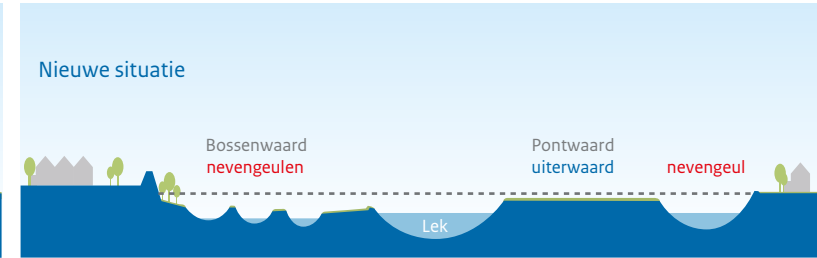
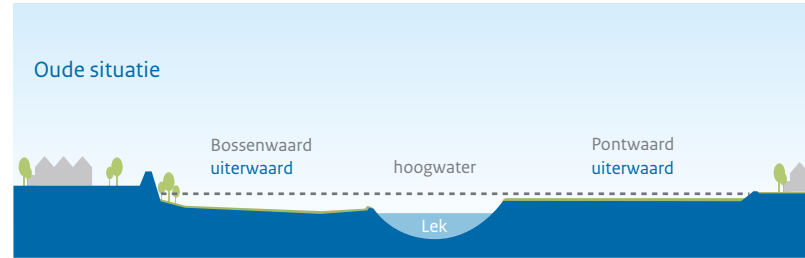


Ruimte voor de Lek Uiterwaardvergraving Bossenwaard, Pontwaard en Heerenwaard

In de uiterwaarden van de Lek bij IJsselstein, Nieuwegein, Vianen en Houten zijn geulen aangelegd. Daarnaast zijn de toegangsdam bij Hagestein en de zomerkades verlaagd. Bij hoogwater verhogen de ingrepen de veiligheid langs de Lek.



Rijkswaterstaat
Ministerie van Infrastructuur en Waterstaat



Kaartlegenda

- plangebied
- 'tekst'** gewijzigde / nieuwe situatie
- nieuwe, verwijderde of vervangen objecten
- nieuwe kade/dijk
- nieuwe geul
- dijk
- rijksweg
- (provinciale) weg



Effect

Waterstanddaling van 8 cm bij hoogwater ter hoogte van stuweiland Hagestein.

Kaartschaal:
0 1 km