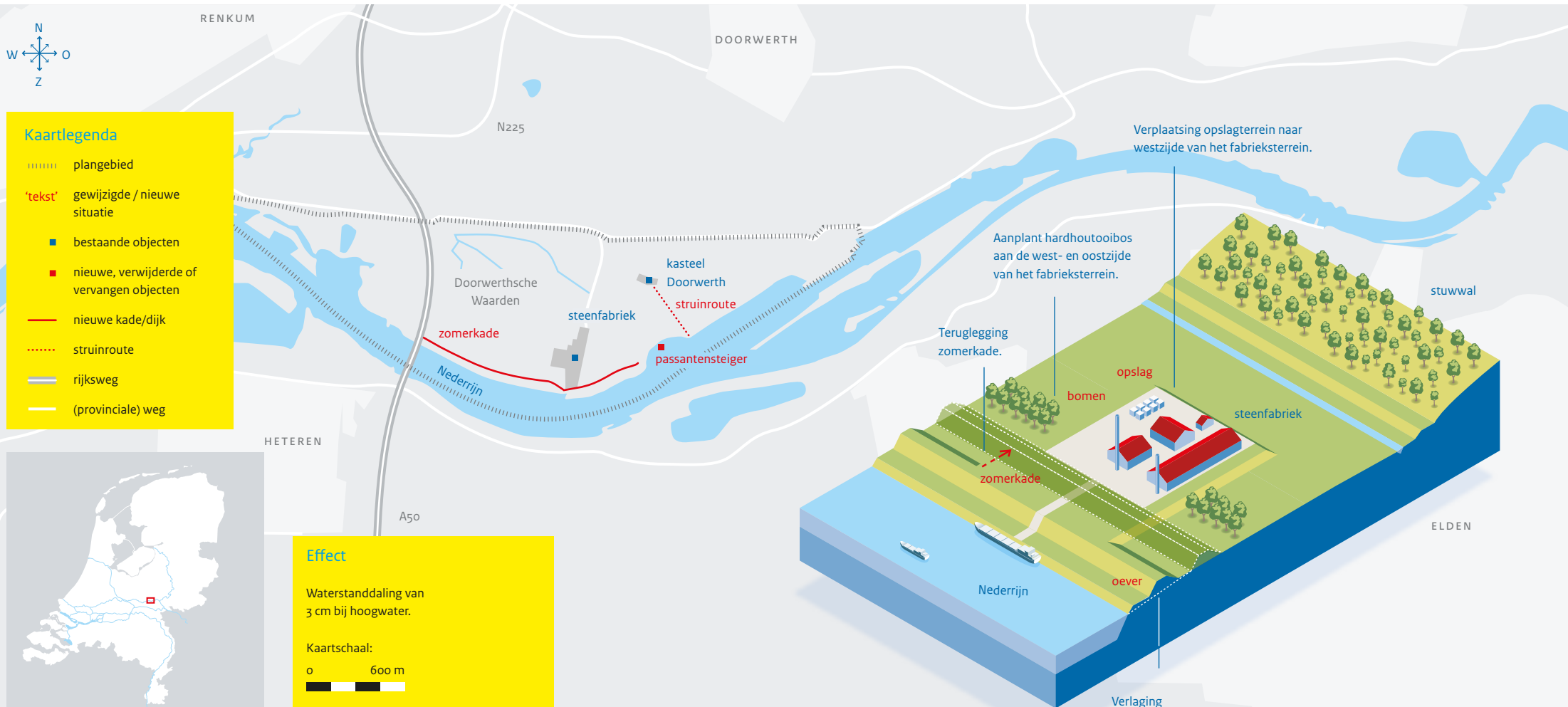
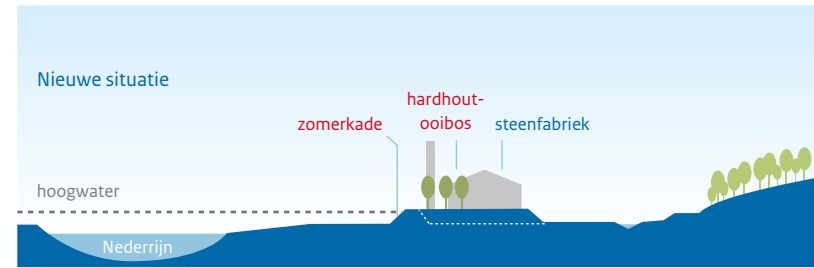
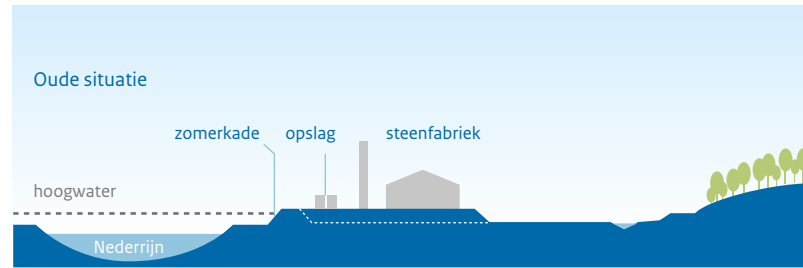


Uiterwaardvergraving Doorwerthsche Waarden

In de Doorwerthsche Waarden zijn de oevers verlaagd en is de zomerkade verlegd, waardoor de Nederrijn bij hoogwater meer ruimte krijgt.



Rijkswaterstaat
Ministerie van Infrastructuur en Waterstaat



Kaartlegenda

- plangebied
- 'tekst'** gewijzigde / nieuwe situatie
- bestaande objecten
- nieuwe, verwijderde of vervangen objecten
- nieuwe kade/dijk
- struinaroute
- rijksweg
- (provinciale) weg



Effect

Waterstanddaling van 3 cm bij hoogwater.

Kaartschaal:
0 600 m