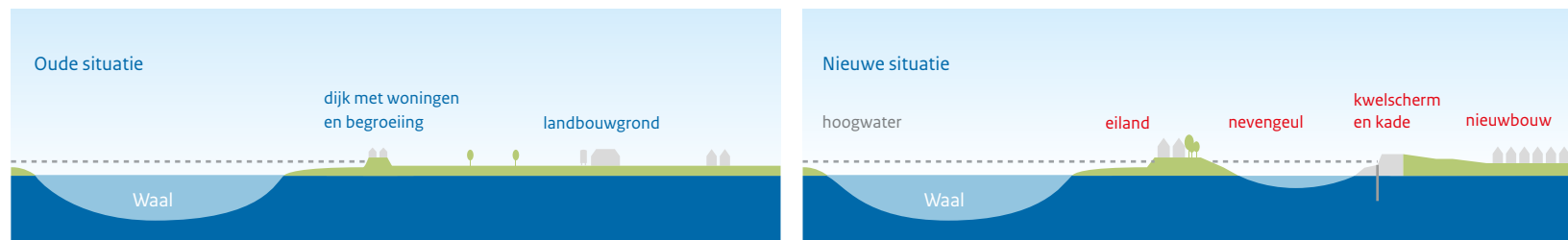


Dijkteruglegging Lent (Ruimte voor de Waal Nijmegen)

Bij Lent is de bestaande dijk landinwaarts verplaatst en een geul aangelegd. Deze ingreep verruimt de vernauwing in de Waalbocht tussen Nijmegen en Lent waardoor de rivier bij hoogwater beter doorstroomt.



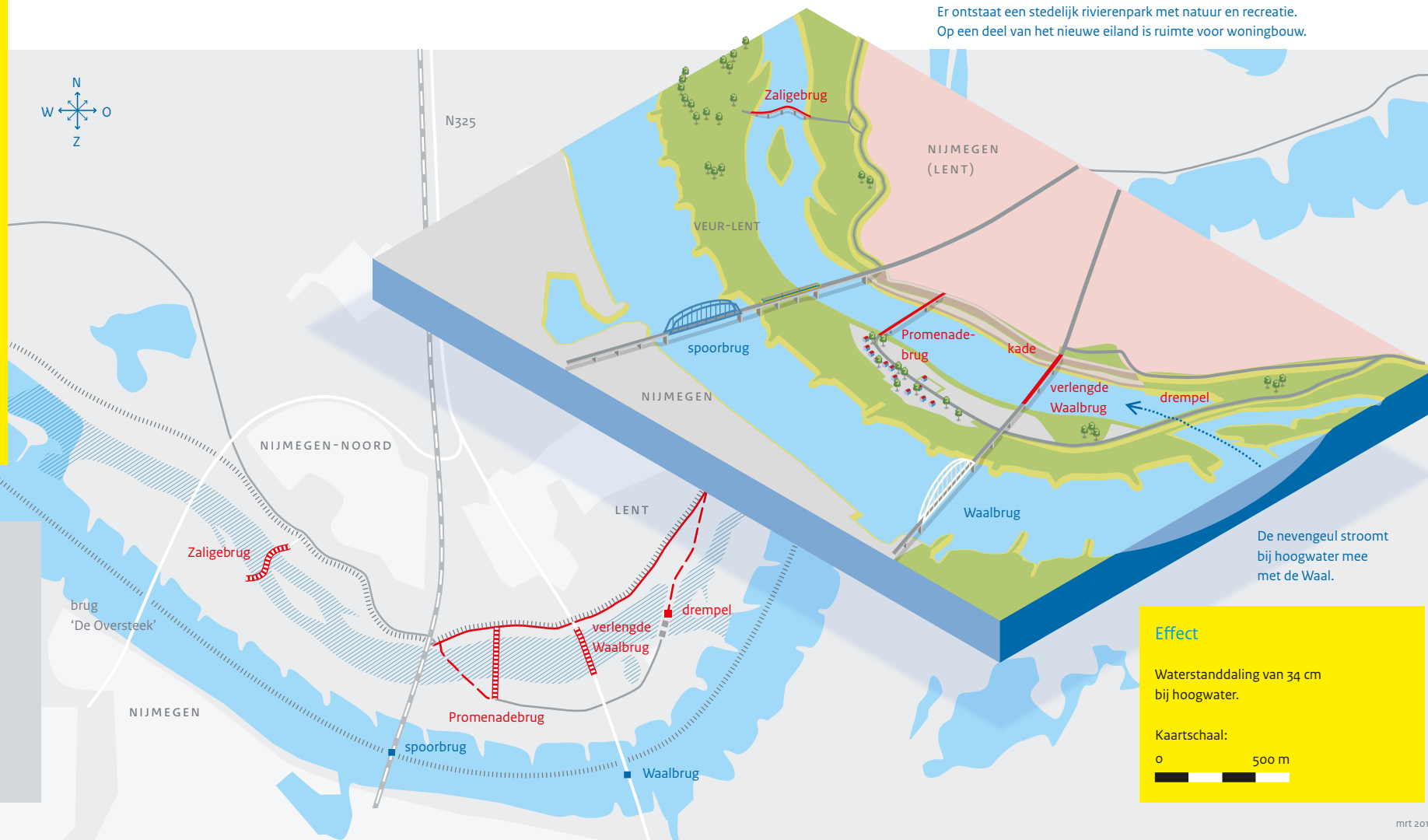
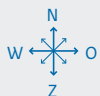
Rijkswaterstaat
Ministerie van Infrastructuur en Waterstaat



Er ontstaat een stedelijk rivierpark met natuur en recreatie.
Op een deel van het nieuwe eiland is ruimte voor woningbouw.

Kaartlegenda

- plangebied
- 'tekst'** gewijzigde / nieuwe situatie
- bestaande objecten
- nieuwe, verwijderde of vervangen objecten
- nieuwe dijk / kade
- verwijderde dijk
- nieuwe brug
- nieuwe geul
- stroming
- dijk
- toekomstige bebouwing
- (provinciale) weg
- spoorlijn



De nevengeul stroomt bij hoogwater mee met de Waal.

Effect

Waterstanddaling van 34 cm bij hoogwater.

Kaartschaal:

0 500 m

