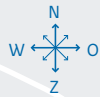
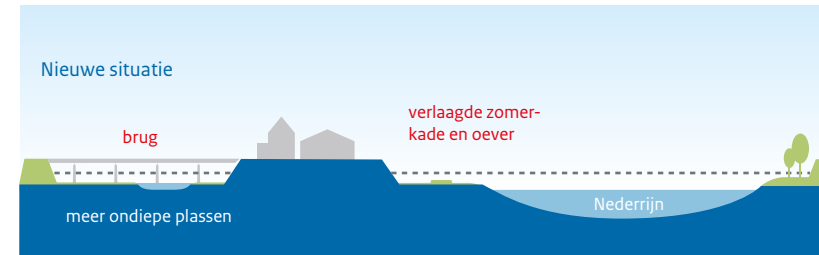
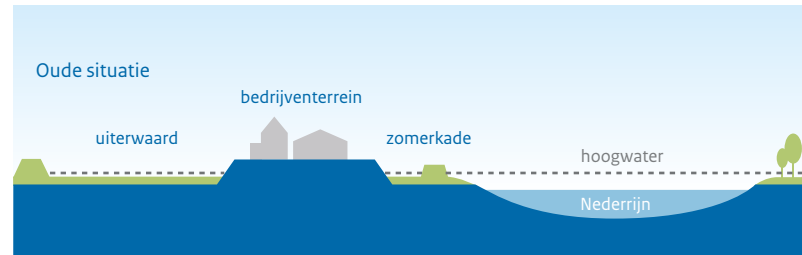


Uiterwaardvergraving De Tollewaard

In De Tollewaard zijn de zomerkade verlaagd waardoor de Nederrijn bij hoogwater meer ruimte krijgt.



Rijkswaterstaat
Ministerie van Infrastructuur en Waterstaat



Kaartlegenda

- plangebied
- 'tekst'** gewijzigde / nieuwe situatie
- bestaande objecten
- verlagings kade
- nieuwe kade
- nieuwe brug
- afgraving
- (provinciale) weg



Effect

Waterstanddaling van 3 cm bij hoogwater.

Kaartschaal:

0 500 m