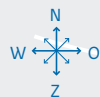
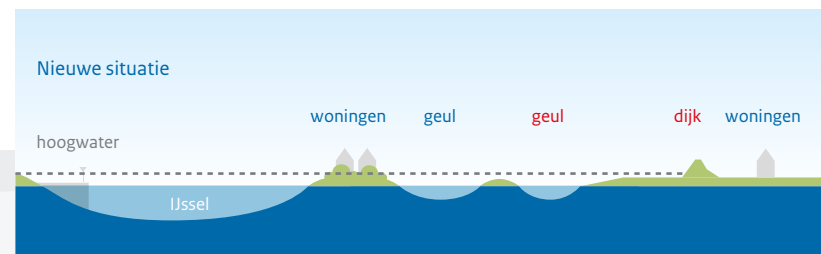
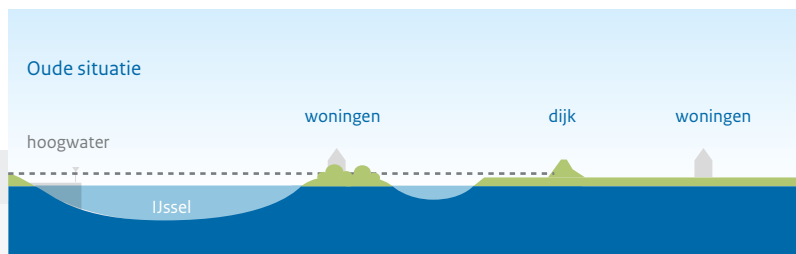


Dijkverlegging Westenholte

Ten noordwesten van Zwolle is de dijk 300 meter landinwaarts verlegd. Het geulenpatroon van de Vreugderijkerwaard is uitgebreid. Een brug verbindt het schiereiland met het oude verlaagde dijktracé.

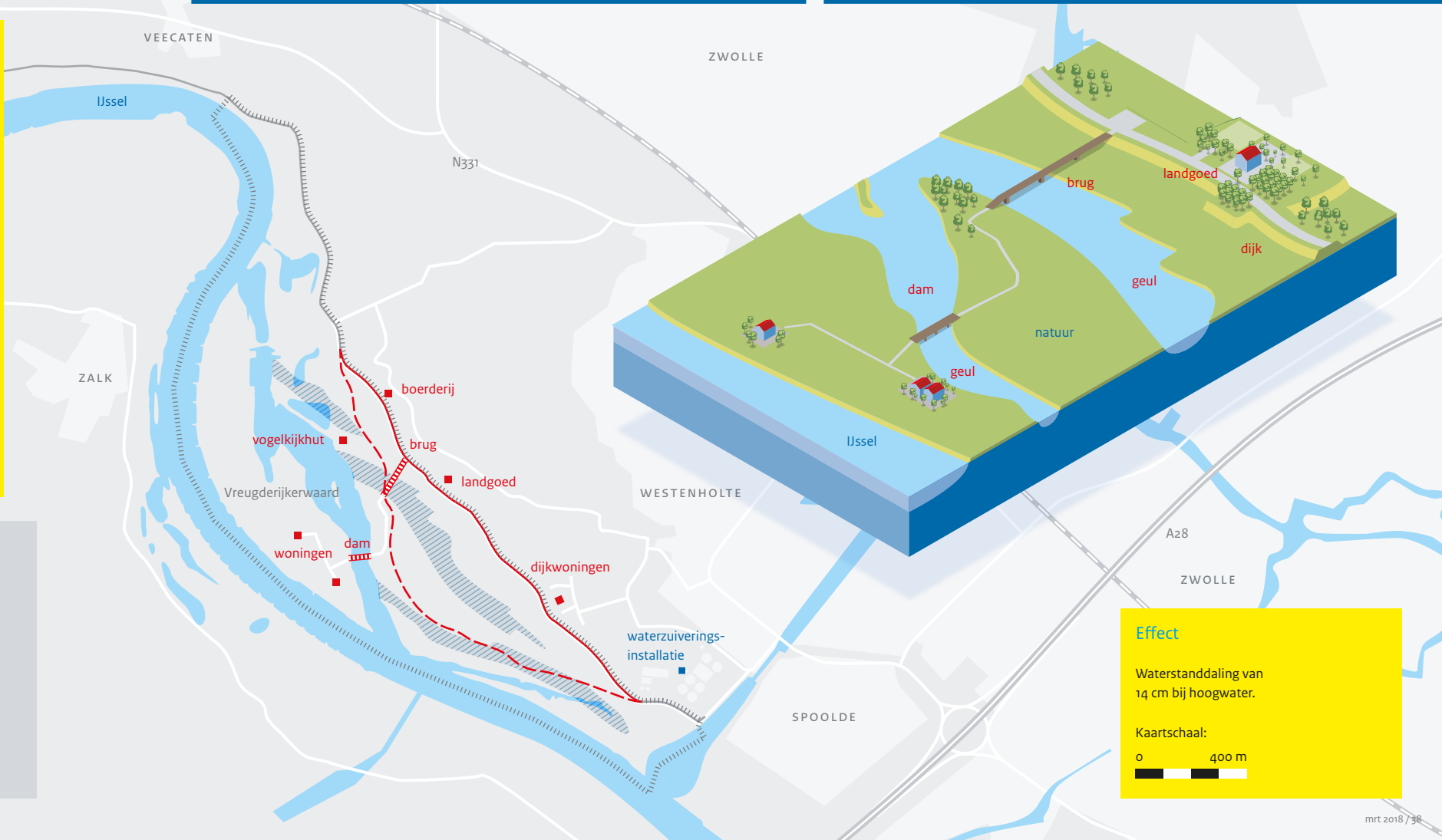


Rijkswaterstaat
Ministerie van Infrastructuur en Waterstaat



Kaartlegenda

- plangebied
- 'tekst'** gewijzigde / nieuwe situatie
- bestaande objecten
- nieuwe, verwijderde of vervangen objecten
- nieuwe dijk
- afgegraven dijk
- nieuwe brug
- nieuwe geul
- dijk
- autosnelweg
- (provinciale) weg
- spoorlijn



Effect

Waterstanddaling van 14 cm bij hoogwater.

Kaartschaal:
0 400 m